

**REPUBLIKA HRVATSKA
OSJEČKO-BARANJSKA ŽUPANIJA
GRAD ĐAKOVO**

**Upravni odjel za komunalne djelatnosti
i prostorno uređenje**

KLASA: 350-01/18-01/19

URBROJ: 2121/01-03/04-19-

Đakovo, 14. ožujka 2019. godine

IZVJEŠĆE

**o javnoj raspravi o prijedlogu II. Izmjena i dopuna
Generalnog urbanističkog plana grada Đakova**

Na temelju članka 96. Zakona o prostornom uređenju (Narodne novine broj 153/13, 65/17 i 114/18) provedena je javna rasprava s javnim uvidom u Prijedlog II. izmjena i dopuna Generalnog urbanističkog plana grada Đakova. Ovo izvješće izrađeno je sukladno odredbama članka 103. Zakona o prostornom uređenju.

Grad Đakovo je započeo izradu plana aa temelju Odluke o izradi II.Izmjena i dopuna Generalnog urbanističkog plana grada Đakova (Službeni glasnik Grada Đakova br. 12/18). Javna rasprava trajala je od 21.veljače do 28. veljače 2019.godine.

Javno izlaganje održano je 25. veljače 2019. godine u prostorijama Grada Đakova, Trg dr.F.Tuđmana 4 s početkom u 11.00 sati.

Obavjest o javnoj raspravi bila je objavljena :

- web stranica Grada Đakova (12. veljače 2019. godine),
- web stranica Ministarstva graditeljstva i prostornog uređenja (12.veljače 2019. godine),
- Glas Slavonije (13. veljače 2019. godine),
- oglasna ploča (12. veljače 2019. godine).

Poziv na javnu raspravu upućen je 13. veljače 2019. godine javnopravnim tijelima i osobama. Uz poziv dostavljen je Prijedlog II.Izmjena i dopuna Generalnog urbanističkog plana grada Đakova na CD-u.

U zakonskom roku za javnu raspravu primjedbe su dostavili :

- Javna ustanova Zavod za prostorno uređenje Osječko-baranjske županije, Osijek
- HEP, ODS d.o.o., Elektroslavonija Osijek, Osijek,
- HOPS, Prijenosno područje Osijek, Osijek,
- Ministarstvo državne imovine, Zagreb,
- Ministarstvo kulture, Uprava za zaštitu kulturne baštine, Konzervatorski odjel u Osijeku,
- Ivan Hrastović, Đakovo.

U zakonskom roku za javnu raspravu očitovanja su dostavili Ministarstvo unutarnjih poslova i HAKOM te izvan roka Ministarstvo obrane, Uprava za materijalne resurse.

U Knjizi primjedbi nije bilo primjedbi.

U Zapisniku s javnog izlaganja primjedbe su dali:

- Zdenko Pocrnja, predstavnik HEP-a ODS,
- Slaven Kaluder, predstavnik HEP-a ODS,
- Vlatko Ećimović, predstavnik HOPS-a,
- Aleksandar Uzelac,
- Zdenko Pocrnja.

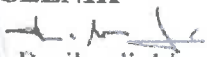
U odgovorima na primjedbe s javne rasprave dati su odgovori na primjedbe.

Izvešću s javne rasprave priloženi su:

- zapisnik s javnog izlaganja
- popis nazočnih na javnom izlaganju
- knjiga primjedbi
- objava javne rasprave
- dopisi poziva javnopravnih tijela i osoba na javnu raspravu
- primjedbe i očitovanja
- odgovori na primjedbe s javne rasprave.



PROČELNIK


Damir Burilo, dipl.ing.grad.

REPUBLIKA HRVATSKA
OSJEČKO-BARANJSKA ŽUPANIJA
GRAD ĐAKOVO

Upravni odjel za komunalne djelatnosti
i prostorno uređenje

KLASA: 350-01/18-01/19

URBROJ: 2121/01-03/04-19-

Đakovo, 26. veljače 2019. godine

ZAPISNIK

sa javnog izlaganja o prijedlogu II. izmjena i dopuna
Generalnog urbanističkog plana grada Đakova

Javno izlaganje o prijedlogu II. izmjena i dopuna Generalnog urbanističkog plana grada Đakova (dalje u tekstu: Prijedlog plana) održano je 25. veljače 2019.g. u 11,00 sati u maloj vijećnici Grada Đakova.

Popis prisutnih nalazi se u prilogu ovog zapisnika i čini njegov sastavni dio.

Sve prisutne pozdravio je pročelnik Upravnog odjela za komunalne djelatnosti i prostorno uređenje te predstavio predstavnike izrađivača plana Zavoda za prostorno planiranje d.d. iz Osijeka. Uvodno izlaganje dala je voditeljica izrade plana gđa. Vanesa Budač koja je ukratko objasnila zakonsku proceduru donošenja plana te naglasila da se u ovom Prijedlogu plana radi o ciljanim izmjenama i dopunama, sukladno Odluci o izradi koju je donijelo Gradskog vijeće. Izmjene i dopune Plana obuhvaćaju: korekcije obuhvata s obzirom na granicu obuhvata definiranu u PPUG Đakova, korekciju namjene površina, korekciju prostornog razmještaja načina gradnje stambenih građevina i uvjeta gradnje, korekcija postojećih i ucertavanje novih uličnih koridora, planiranje lokacija građevina za gospodarenje otpadom, ucertavanje trase toplovoda i određivanja načina i uvjeta gradnje, korekcija komunalne infrastrukturne mreže.

Na kartografskom prikazu naznačena su područja izmjena koja se odnose na proširenje građevinskog područja s obzirom na granicu obuhvata definiranu zadnjim izmjenama PPUG Đakovo, korekcije i ucertavanje novih prometnih koridora, promjene namjene površina i promjene načina gradnje. Obzirom na navedene izmjene korigirane su odredbe za provođenje i tekstualni dio plana.

Predstavnik izrađivača Plana gosp. Sudar obrazložio je izmjene koje se odnose na prometne koridore navodeći promjene vezane za željeznički koridor koji je ukinut, te isto tako promjene prema zahtjevu HAC-a. U prijedlogu Plana korigirane su ceste s obzirom na proširenje građevinskog područja te je izvršena korekcija nekih uličnih koridora.

Predstavnik izrađivača Plana gosp. Stakor obrazložio je izmjene koje se odnose na infrastrukturnu mrežu vodoopskrbe i odvodnje.

Predstavnik izrađivača Plana gosp. Bugarić je u svom izlaganju obrazložio je izmjene Plana koje su vezane za Zakon o održivom gospodarenju otpadom te navodi da su planirana dva reciklažna dvorišta, kroz odredbe za provođenje definirano je zbrinjavanje građevinskog otpada. U prijedlogu Plana ucertana je trasa toplovoda kroz ulične koridore koja je za sada namijenjena korisnicima javne i društvene namjene.

Voditeljica izrade Plana je naglasila da su u prijedlogu Plana odredbe za provođenje usklađene sa odredbama PPUG Đakovo.

Nakon uvodnih izlaganja otvorena je rasprava.

Prisutni su postavljali pitanja, a predstavnici izrađivača plana su davali odgovore.

1. Zelenko Pocrnja, predstavnik HEP ODS: Trasa 35 kW kablenskog voda TS 110/35/10(20) kV Đakovo 2 -TS 35/10(20) kV Đakovo 1 prikazana u GUP-u grada Đakova ne odgovara izvedenom stanju na terenu.

Odgovor:

Navedena postojeća trasa će se iskorrigirati prema dostavljenim podacima od strane HEP-a ODS-a.

2. Slaven Kaluder predstavnik HEP ODS: Mogućnost izmještanja postojećeg 35 kV podzemnog voda vezana za zahtjev Đakovačkog vodovoda .

Odgovor: Stjepan Stakor, predstavnik izrađivača Izmjena i dopuna „Đakovački vodovod je, sukladno dogovoru na koordinacijskom sastanku održanom 15.02.2019. godine, pokrenuo inicijativu rješavanja problema prolaska kolektorskog voda kroz pješački prolaz između ulica M. Marulića i J. Ivakića u kojem je smješten postojeći 35 kV podzemni vod.

Gospodin Stakor je pojasnio postupak kojim bi se problem mogao razriješiti ukoliko bi se navedeno željelo provesti kroz ovu izmjenu i dopunu GUP-a.

3. Vlatko Ećimović. Predstavnik HOPS d.o.o.: Na području obuhvata GUP-a grada Đakova izveden je KB dalekovod 110 KV po trasi koja je u planu označena kao alternativa trasa te ju treba korigirati.

Odgovor:

Vlasnik voda će dostaviti točan položaj navedenog voda te će analizirati mogućnost njegove ugradnje u plan.

4. Aleksandar Uzelac: Da li promijenjeni koeficijenti izgrađenosti?

Odgovor:

Sve odredbe za provođenje usklađene su sa zadnjim izmjenama PPUG Đakovo, a to se odnosi i na povećani koeficijent izgrađenosti.

5. Zdenko Pocrnja: S obzirom na ukidanje željezničkog koridora da li ostaje pružni prijelaz u Domjanićevoj ulici?

Odgovor: Da ostaje.

Budući da više nije bilo daljnjih pitanja niti primjedbi javno izlaganje zaključeno u 12,30 sati.

Voditelj zapisnika:

Upravni savjetnik

Branka Alt-Higeli, dipl.iur



PROČELNIK


Damir Burilo, dip.ing.grad.

**POPIS PRISUTNIH
JAVNO IZLAGANJE II. IZMJENA I DOPUNA
GUP-a GRADA ĐAKOVA**

IME I PREZIME	PREDSTAVNIK	POTPIS
VANESA BODAC	EVOP ZA PROSTORNO PLANIRANJE d.o.o. OSIJEK	
VLADO SUDAR	—	
STISLAV STAKOR	—	
MICA BUGARIC	—	
Merijan Blazević	Hrvatske vode	
JASMINA BENKE NAMJESNIK	ING-DIZAJN d.o.o.	
MARIO CERNI	CRNA-COMMERCE d.o.o.	
VEDRAN GRGAŠ	ĐAKOVO PROJEKT d.o.o.	
DINO DRENGOVIĆ	UPR. ODJEL ZA PR. URED. OBZ	
Stipo Jajčić		
MIRJANA VROVAC		
VLATKO EDIMOVIC	HOPS d.o.o. PRP OSIJEK	
BORIS PAPUGA	HOPS d.o.o. odjel za izgradnju Osijek	
GORDAN JURETIĆ	HOPS d.o.o. odjel za izgradnju Osijek	
ALEKŠANDAR UZELAC		
IVAN KOVAČ	HEP-PLIN d.o.o.	
VLADO SKLEČIĆ	—	
ATIKA OZMAR	—	
SLAVEN KALUĐER	HEP-ODS	
ZAVENKO POČUKA	—	

U Đakovu, 25. veljače 2019.g.

GRAD ĐAKOVO
Upravni odjel za komunalne
djelatnosti i prostorno uređenje
Trg dr. Franje Tuđmana 4
31400 ĐAKOVO

KNJIGA PRIMJEDBI

O PRIJEDLOGU II. IZMJENA I DOPUNA
GUP-a GRADA ĐAKOVA

ZAKLJUČENO 28.07.2019.g. u 15⁰⁰ SATI

NEMA UPISANIH PRIMJEDBI I PRIJEDLOGA

.01 u 1



uređenja kompleksa 'Gradski vrt' u Osijeku

(/UserDocslImages//dokumenti/Prostorno/Planovi/Rasprave//12.2.2019.Osijek.pdf)

12.02.2019. | pdf (91 kb)

12.02.2019. - Informacija o javnoj raspravi o prijedlogu II. Izmjena i dopuna Generalnog urbanističkog plana uređenja Đakova

(/UserDocslImages//dokumenti/Prostorno/Planovi/Rasprave//12.2.2019.Dakovo.pdf)

12.02.2019. | pdf (61 kb)

11.02.2019. - Informacija o javnoj raspravi o prijedlogu V. Izmjena i dopuna Prostornog plana uređenja Općine Lobor

(/UserDocslImages//dokumenti/Prostorno/Planovi/Rasprave//11.2.2019.Lobor.pdf)

11.02.2019. | pdf (90 kb)

08.02.2019. - Informacija o javnoj raspravi o prijedlogu Izmjena i dopuna Urbanističkog plana uređenja Tar-Vabriga-Frata

(/UserDocslImages//dokumenti/Prostorno/Planovi/Rasprave//8.2.2019.Tar.pdf)

08.02.2019. | pdf (192 kb)

08.02.2019. - Informacija o javnoj raspravi o prijedlogu Izmjena i dopuna Urbanističkog plana uređenja zone športsko-rekreacijske namjene "Kruškovac", Starigrad Paklenica

(/UserDocslImages//dokumenti/Prostorno/Planovi/Rasprave//8.2.2019.Starigrad.pdf)

08.02.2019. | pdf (191 kb)

08.02.2019. - Dopuna objave javne rasprave o prijedlogu VII. Izmjena i dopuna Prostornog plana Zagrebačke županije i o SUO VII. Izmjena i dopuna PP Zagrebačke županije na okoliš

(/UserDocslImages//dokumenti/Prostorno/Planovi/Rasprave//08.2.2019.Zag_zupanija.pdf)

08.02.2019. | pdf (1122 kb)

07.02.2019. - Informacija o javnoj raspravi o prijedlogu Izmjene i dopune Urbanističkog plana uređenja zone "Središnji obalni pojas" u Starigradu-Paklenica

(/UserDocslImages//dokumenti/Prostorno/Planovi/Rasprave//7.2.2019.Starigrad-Paklenica.pdf)

07.02.2019. | pdf (191 kb)

05.02.2019. - Informacija o javnoj raspravi o prijedlogu II. Izmjena i dopuna Urbanističkog plana uređenja Matulji

(/UserDocslImages//dokumenti/Prostorno/Planovi/Rasprave//5.2.2019.Matulji.pdf)

05.02.2019. | pdf (169 kb)



Obavijesti za javnost

[\(/inde](#)
[proste](#)
[plano](#)
[grada](#)
[dakov](#)

[Odluka o izradi IV. izmjena i dopuna prostornog plana uređenja Grada Đakova](#)

[\(/index.php/dokumenti/category/53-obavijesti-za-javnost?download=738:odluka-o-izradi-iv-izmjena-i-dopuna-prostornog-plana-uredenja-grada-dakova\)](#)

[PREUZIMANJE \(/INDEX.PHP/DOKUMENTI/CATEGORY/53-OBAVIJESTI-ZA-JAVNOST?DOWNLOAD=738:ODLUKA-O-IZRADI-IV-IZMJENA-I-DOPUNA-PROSTORNOG-PLANA-UREDENJA-GRADA-DAKOVA\)](#)

[OPŠIRNIJE \(/INDEX.PHP/DOKUMENTI/FILE/738-ODLUKA-O-IZRADI-IV-IZMJENA-I-DOPUNA-PROSTORNOG-PLANA-UREDENJA-GRADA-DAKOVA?TMPL=COMPONENT\)](#)

[Javna rasprava o prijedlogu II. izmjena i dopuna Generalnog urbanističkog plana grada Đakova \(/index.php/dokumenti/category/53-obavijesti-za-javnost?download=736:javna-rasprava-o-prijedlogu-ii-izmjena-i-dopuna-generalnog-urbanistickog-plana-grada-dakova\)](#)

Ove stranice koriste kolačiće kako bi osigurali bolju korisničku iskustvo i funkcionalnost. Koristeći naše stranice slažete se s korištenjem kolačića.

[urbanistickog-plana-grada-dakova\)](#)

[Više \(https://www.djakovo.hr/cookies_policy_hr.html\)](https://www.djakovo.hr/cookies_policy_hr.html)

**REPUBLIKA HRVATSKA
OSJEČKO-BARANJSKA ŽUPANIJA
GRAD ĐAKOVO**

**Upravni odjel za komunalne djelatnosti
i prostorno uređenje**

KLASA: 350-01/18-01/19

URBROJ: 2121/01-03/04-19-18

Đakovo, 12. veljače 2019. godine

Na temelju članka 96. Zakona o prostornom uređenju (NN br. 153/13., 65/17., 114/18.), Odluke o izradi II. izmjena i dopuna Generalnog urbanističkog plana grada Đakova (Službeni glasnik Grada Đakova 12/18.) te Zaključka gradonačelnika Grada Đakova od 6. veljače 2019.g. Upravni odjel za komunalne djelatnosti i prostorno uređenje Grada Đakova objavljuje

JAVNU RASPRAVU

o prijedlogu II. izmjena i dopuna Generalnog urbanističkog plana grada Đakova

1. Javna rasprava o prijedlogu II. izmjena i dopuna Generalnog urbanističkog plana grada Đakova trajat će od 21. veljače do 28. veljače 2019. godine. Za vrijeme trajanja javne rasprave za sve zainteresirane osobe osiguran je javni uvid u prijedlog II. izmjena i dopuna Generalnog urbanističkog plana grada Đakova u prostorijama Grada Đakova, Trg dr. F. Tuđmana 4, svaki radni rad od 9,00 do 13,00 sati.

Na javnom uvidu izloženi su tekstualni i grafički dijelovi Plana te sažetak za javnost.

2. U vrijeme trajanja javne rasprave organizira se javno izlaganje za građanstvo i udruge građana, mjesne odbore, predstavnike držanih tijela i tijela jedinica lokalne i područne (regionalne) samouprave, pravne osobe s javnim ovlastima i ostala stručna tijela koja će se održati 25. veljače 2019.g. u 11,00 sati u maloj vijećnici Grada Đakova, Trg dr.F. Tuđmana 4.

3. Poziv za sudjelovanje u javnoj raspravi uputit će se javnopravnim tijelima određenim posebnim propisima te mjesnim odborima.

4. Primjedbe i prijedlozi na prijedlog II. izmjena i dopuna Generalnog urbanističkog plana grada Đakova mogu se za vrijeme javne rasprave upisati u Knjigu primjedbi koja je izložena uz prijedlog Plana, predati u pisanom obliku neposredno u pisarnicu ili poštom zaključno s danom 28. veljače 2019.g. na adresu: Grad Đakovo, Trg dr. F. Tuđmana 4.

5. Primjedbe i prijedlozi koji nisu čitko napisani, potpisani i dostavljeni u roku, neće se uzeti u obzir u pripremi izvješća o javnoj raspravi.

13.02.2019.

O rezultatima izbora kandidati će biti obaviješteni u roku od 45 dana od dana isteka roka za podnošenje prijava.

p-1937

**REPUBLIKA HRVATSKA
OSJEČKO-BARANJSKA ŽUPANIJA
GRAD ĐAKOVO**

Upravni odjel za komunalne djelatnosti i prostorno uređenje

KLASA: 350-01/18-01/19

URBROJ: 2121/01-03/04-19-18

Đakovo, 12. veljače 2019. godine

Na temelju članaka 96. Zakona o prostornom uređenju (NN br. 153/13., 65/17., 114/18.), Odluke o izradi II. izmjena i dopuna Generalnog urbanističkog plana grada Đakova (Službeni glasnik Grada Đakova 12/18.) te Zaključka gradonačelnika Grada Đakova od 6. veljače 2019.g. Upravni odjel za komunalne djelatnosti i prostorno uređenje Grada Đakova objavljuje

JAVNU RASPRAVU

o prijedlogu II. izmjena i dopuna Generalnog urbanističkog plana grada Đakova

1. Javna rasprava o prijedlogu II. izmjena i dopuna Generalnog urbanističkog plana grada Đakova trajat će od 21. veljače do 28. veljače 2019. godine. Za vrijeme trajanja javne rasprave za sve zainteresirane osobe osiguran je javni uvid u prijedlog II. izmjena i dopuna Generalnog urbanističkog plana grada Đakova u prostorijama Grada Đakova, Trg dr. F. Tuđmana 4, svaki radni rad od 9,00 do 13,00 sati.

Na javnom uvidu izloženi su tekstualni i grafički dijelovi Plana te sažetak za javnost.

2. U vrijeme trajanja javne rasprave organizira se javno izlaganje za građanstvo i udruge građana, mjesne odbore, predstavnike držanih tijela i tijela jedinica lokalne i područne (regionalne) samouprave, pravne osobe s javnim ovlastima i ostala stručna tijela koja će se održati 25. veljače 2019.g. u 11,00 sati u maloj vijećnici Grada Đakova, Trg dr.F. Tuđmana 4.
3. Poziv za sudjelovanje u javnoj raspravi uputit će se javnopravnim tijelima određenim posebnim propisima te mjesnim odborima.
4. Primjedbe i prijedlozi na prijedlog II. izmjena i dopuna Generalnog urbanističkog plana grada Đakova mogu se za vrijeme javne rasprave upisati u Knjigu primjedbi koja je izložena uz prijedlog Plana, predati u pisanom obliku neposredno u pisarnicu ili poštom zaključno s danom 28. veljače 2019.g. na adresu: Grad Đakovo, Trg dr. F. Tuđmana 4.
5. Primjedbe i prijedlozi koji nisu čitko napisani, potpisani i dostavljeni u roku, neće se uzeti u obzir u pripremi izvješća o javnoj raspravi.

p-1940

**REPUBLIKA HRVATSKA
OSJEČKO-BARANJSKA ŽUPANIJA
GRAD ĐAKOVO**

**Upravni odjel za komunalne djelatnosti
i prostorno uređenje**

KLASA: 350-01/18-01/19

URBROJ: 2121/01-03/04-19-18

Đakovo, 13. veljače 2019. godine

**PREDMET: Prijedlog II. izmjena i dopuna Generalnog urbanističkog plana grada Đakova
- poziv na javnu raspravu, dostavlja se**

Sukladno članku 97. Zakona o prostornom uređenju (NN br. 153/13., 65/17., 114/18.) Grad Đakovo zakazuje javnu raspravu o prijedlogu II. izmjena i dopuna Generalnog urbanističkog plana grada Đakova.

Vrijeme trajanja javne rasprave je **od 21. veljače do 28. veljače 2019. godine**, a javno izlaganje održat će se **25. veljače 2019.g. u 11,00 sati** u maloj vijećnici Grada Đakova, Trg dr. F. Tuđmana 4.

Primjedbe i prijedlozi na prijedlog II. izmjena i dopuna Generalnog urbanističkog grada Đakova mogu se dati u Knjigu primjedbi koja je izložena uz prijedlog Plana, za vrijeme javnog izlaganja ili predati u pisanom obliku neposredno u pisarnicu ili poštom zaključno s danom 28. veljače 2019.g. na adresu: Grad Đakovo, Trg dr. F. Tuđmana 4.

U prilogu poziva dostavljamo Vam prijedlog II. izmjena i dopuna Plana na CD-u.

S poštovanjem!



POČELNIK

Damir Burilo
Damir Burilo, dipl.ing.grad.

Dostaviti:

- prema popisu u prilogu

REPUBLIKA HRVATSKA
MINISTARSTVO KULTURE
Uprava za zaštitu kulturne baštine
Konzervatorski odjel u Osijeku
Kuhačeva 27
31000 OSIJEK

REPUBLIKA HRVATSKA
MINISTARSTVO ZAŠTITE
OKOLIŠA I ENERGETIKE
Uprava za zaštitu prirode
Radnička cesta 80
10000 ZAGREB

REPUBLIKA HRVATSKA
MINISTARSTVO OBRANE
Služba za nekretnine, graditeljstvo
i zaštitu okoliša
Trg kralja Petra Krešimira IV br.1
10000 ZAGREB

REPUBLIKA HRVATSKA
MINISTARSTVO DRŽAVNE IMOVINE
Uprava za nekretnine
Ulica I.Dežmana 10
10000 ZAGREB

JAVNA USTANOVA
ZAVOD ZA PROSTORNO UREĐENJE
OSJEČKO-BARANJSKE ŽUPANIJE
Europske Avenije 11
31000 OSIJEK

OSJEČKO-BARANJSKA ŽUPANIJA
Upravni odjel za prostorno uređenje i
graditeljstvo
Trg Lava Mirskog 1/I
31000 OSIJEK

MUP- Policijska uprava Osječko-baranjska,
Sektor upravnih, inspekcijskih i poslova civilne zaštite,
Inspektorat unutarnjih poslova,
I.G. Kovačića 2
31000 OSIJEK

DRŽAVNA UPRAVA ZA ZAŠTITU I SPAŠAVANJE
PODRUČNI URED ZA ZAŠTITU I SPAŠAVANJE OSIJEK
Gornjodravska obala 95-96
31000 OSIJEK

HAKOM – HRVATSKA REGULATORNA AGENCIJA ZA MREŽNE DJELATNOSTI
Ulica Roberta Frangeša Mihanovića 9
10110 ZAGREB

14. 2.

HRVATSKE AUTOCESTE d.o.o.
Širolina 4
10000 ZAGREB

HRVATSKE CESTE d.o.o.
Sektor za studije i projektiranje
Vončina 3
10000 ZAGREB

UPRAVA ZA CESTE
OSJEČKO-BARANJSKE ŽUPANIJE
Vij.I.Meštrovića 14e
31000 OSIJEK

HŽ Infrastruktura
Mihanovićeve 12
10000 ZAGREB

HOPS d.o.o.
PrP Osijek
Ulica cara Hadrijana 3
31000 OSIJEK

HEP-OPERATOR DISTRIBUCIJSKOG
SUSTAVA d.o.o.
Elektroslavonija Osijek,
Služba za razvoj i investicije
Šetališta kardinala F.Šepera 1a
31000 OSIJEK

HEP-Plin d.o.o.
Cara Hadrijana 7
31000 OSIJEK

PLINACRO d.o.o. Zagreb
Savska cesta 88a
10000 ZAGREB

HRVATSKE VODE
VGO za Srednju i Donju Savu
Ul. Grada Vukovara 220
10000 ZAGREB

ĐAKOVAČKI VODOVOD d.o.o.
Bana Jelačića 65
31400 ĐAKOVO

HRVATSKE VODE
VGI za mali sliv „Biđ-Bosut“ Vinkovci
J. Kozarca 28
32100 VINKOVCI



KLASA: 350-02/18-01/14
URBROJ: 2158/85-19-3
U Osijeku, 28. veljače 2018. godine

GRAD ĐAKOVO

Trg dr.F.Tuđmana2
31400 Đakovo

**PREDMET: II. Izmjene i dopune Generalnog urbanističkog plana Grada Đakova
- primjedbe u javnoj raspravi, daju se**

Veza: KLASA:350-01/18-01/19; URBROJ:2121/01-03/04-19-18 od 13. veljače 2019.godine

Poštovani,

Dopisom navedenih oznaka Grad Đakovo je obavijestio ovaj Zavod o javnoj raspravi koja se u vremenu od 21.-28. veljače 2019. godine provodi prema Zakonu o prostornom uređenju („Narodne novine“ broj 153/13., 65/17. i 114/18. - u daljnjem tekstu: Zakon) u postupku izrade i donošenja II. Izmjena i dopuna Generalnog urbanističkog plana Grada Đakova (u daljnjem tekstu: Izmjena plana). U privitku dopisa, dostavljen je i digitalni zapis Prijedloga Izmjene plana.

U prijedlogu Izmjene plana sporan je prikaz trase postojeće pruge M 302 Vrpolje-Osijek odnosno planiranog koridora njene korekcije:

1. Trasa pruge M 302 nije označena u južnom dijelu Grada kroz prostor gospodarske namjene na način opisan u legendi već samo kao infrastrukturni koridor.
2. Uvedena je oznaka za "planirani koridor željezničke pruge za međunarodni promet (koridor Vc)" koja se nalazi izvan obuhvata generalnog urbanističkog plana i koja je preuzeta iz Prostornog plana uređenja Grada Đakova, a istovremeno s karte nije ukinuta korekcija iste pruge u južnom dijelu obuhvata Generalnog urbanističkog plana koja se nalazi zapadnije od navedene i bliže građevinskom području naselja. U legendi je za koridor potrebno navesti da se radi o koridoru izvan obuhvata Generalnog urbanističkog plana.

Budući da je od 15. srpnja 2017. godine temeljem Zakona potrebno pribaviti mišljenje o usklađenosti generalnog urbanističkog plana s planom šireg područja obvezni ste ovom Zavodu na mišljenje dostaviti Konačni prijedlog Izmjene plana.

- Za potrebe izdavanja mišljenja prema članku 107. Zakona obavezno dostavite:
- ovjereni Konačni prijedlog Izmjene plana u analognom formatu, te njegov digitalni zapis,
 - nacrt odluke o donošenju Izmjene plana,
 - nacrt pročišćenog teksta odredbi za provedbu.

S poštovanjem,



Ravnatelj:

Oliver Grigic, dipl.ing.arh.

Na znanje:

- Zavod za prostorno planiranje, Vijenac P. Kolarića 5a, 31000 Osijek

Primljeno: 28-02-2019	
Klasifikacija	Ustr. Jed.
350-01/18-01/19	04
Uredbeni broj	Pril. Vrij.
372-19-21	

ELEKTROSLAVONIJA OSIJEK
Direktor

Šetalište kardinala Franje Šepera 1a
31000 Osijek

TELEFON - 031244 - 309
TELEFAKS - 031211 - 020
POŠTA - 31000 OSIJEK - SERVIS
IBAN - HR2523900011400023895

Republika Hrvatska
Osiječko-baranjska županija
Grad Đakovo
Upravni odjel za komunalne
djelatnosti i prostorno uređenje

Trg dr. Franje Tuđmana 4
31400 Đakovo

NAŠ BROJ I ZNAK 4008- 145 /2019/DIVJ

VAŠ BROJ I ZNAK Klasa: 350-01/18-01/19; URRBROJ: 2121/01-03/04-19-18

PREDMET Prijedlog II izmjena i dopuna Generalnog
urbanističkog plana grada Đakova-
očitovanje

DATUM 28. veljače 2019.

Poštovani,

Temeljem Vašeg dopis od 13.02.2019. godine (Klasa: 350-01/18-01/19; URRBROJ: 2121/01-03/04-19-18) na temu izmjena i dopuna Generalnog urbanističkog plana grada Đakova dostavljamo očitovanje operatora distribucijske mreže HEP-ODS d.o.o.:

1. Prijedlog izmjena Generalnog urbanističkog plana grada Đakova dostavljen gradu Đakovu od strane Đakovačkog Vodovoda d.o.o. (dopis urbroj 63/2018-EU1, od 19.02.2019.) ne može se razmatrati obzirom da predmetno društvo nije vlasnik niti korisnik elektroenergetske infrastrukture za koju predlaže izmjenu trase.
2. Postojeći i planirani koridori 35 kV infrastrukture na području grada Đakova U važećem Generalnom urbanističkom planu grada Đakova prikazana trasa postojećeg 35 kV podzemnog ne odgovara stvarnom stanju i treba ju korigirati na temelju podloga koje dostavljamo. Trasa 35 kV koja je prikazana u važećem GUP-u zadržava se kao planirana.
3. Izmjenom Generalnog urbanističkog plana predvidjeti nove trase 35 kV kabela. Planirana trasa u Ulici Marka Marulića koja nastavlja od koridora stvarne trase postojećeg 35 kV kabela do Ul. A. Starčevića te nadalje Starčevićevom ulicom do Ul. bana Jelačića gdje se spaja s drugim planiranim koridorom koji je u GUP-u do sada bio prikazan kao postojeći. Prijedlog trase u prilogu.
4. Postojeće stanje 35 kV infrastrukture na području grada Đakova Zadržavaju se postojeći koridori nadzemnih dalekovoda 35 kV koji su i do sada bili prikazani u GUP-u grada Đakova. Postojeći podzemni i nadzemni vodovi na području grada Đakova se napajaju iz TS 110/35/10 kV Đakovo 2 i iz TS 35/10 kV Đakovo 1, pri čemu se obje nalaze na podržju obuhvata GUP-a. TS 110/35/10 kV Đakovo 2 i TS 35/10 kV Đakovo 1 povezane su s dva 35 kV voda: s jednim podzemnim 35 kV kabelom i s jednim nadzemnim 35 kV dalekovodom. Nadalje, na području obuhvaćenom GUP-om grada Đakova dijelom se nalaze i nadzemni dalekovodi 35 kV koji povezuju TS 110/35/10 kV Đakovo 2 sa TS 35/10 kV Andrijevcima i TS 35/10 kV Đakovo 1 sa TS 35/10 kV Mikanovcima. Postojeći kabel 35 kV koji povezuje TS 110/35/10 Đakovo 2 i TS 35/10 kV Đakovo 1 prolazi kroz sam centar grada Đakova (ulice Električne centrale, Vladimira Nazora, Marka Marulića, prolaz između ulica Marka Marulića i Joze Ivakića, Joze Ivakića, Ante

ČLAN HEP GRUPE

• UPRAVA DRUŠTVA • DIREKTOR • NIKOLA ŠULENTIĆ •

• TRGOVAČKI SUD U ZAGREBU MBS 080434230 • MB 1643991 •
• OIB 46830600761 • UPLAĆEN TEMELJNI KAPITAL 699.436.000,00 HRK •
• www.hep.hr •

Starčevića, Pašin prolaz, Vijenac kardinala Alojza Stepinca, Franje Račkog i biskupa Antuna Mandića. Izveden sa kabelom tipa IPZO 13 (1x150) mm², a ukupna duljina trase kabela iznosi l=3737 m.

Postojeći nadzemni dalekovod 35 kV koji povezuje TS 110/35/10 kV Đakovo 2 i TS 35/10 kV Đakovo 1 zaobilazi područje grada Đakova s istočne strane. Međutim, postoje i dionice koje izlaze izvan okvira GUP-a grada Đakova. Trasa postojećeg dalekovoda 35 kV koji povezuje TS 110/35/10 kV Đakovo 2 i TS 35/10 kV Đakovo 1 sastoji se od dvije dionice. Prva dionica je izvedena s vodičima AL/Č 3x120mm² (l=2754 m), a druga s vodičima AL/Č 3x95 mm² (l=5135 m). Ukupna duljina trase dalekovoda koji povezuje TS 110/35/10 kV Đakovo 2 i TS 35/10 kV Đakovo 1 iznosi l=7889 m.

Postojeći dalekovod 35 kV koji povezuje TS 35/10 kV Đakovo 1 i TS 35/10 kV Mikanovci vodi od TS 35/10 kV Đakovo 1 prema jugo-istoku te zaobilazi grad Đakovo s istočno od granice grada Đakova. Izveden je s vodičima AL/Č 3x120mm² (l=13700 m). Duljina dalekovoda koji se nalazi u granicama grada Đakova je kraći od ukupne duljine te iznosi l=1706 m.

Postojeći dalekovod 35 kV koji povezuje TS 110/35/10 kV Đakovo 2 i TS 35/10 Andrijevcu izlazi iz TS 110/35/10 kV Đakovo 2 i vodi prema jugo-istoku te južno od samog grada Đakova izlazi izvan područja obuhvata GUP-a. Ovaj dalekovod 35 kV sastoji se od tri dionice. Prva dionica izvedena je s vodičima AL/Č 3x120mm² (l=2786 m), druga s vodičima AL/Č 3x95mm² (l=8700m), a treća opet s vodičima AL/Č 3x120mm² (l=2376 m). Duljina ovog dalekovoda 35 kV koja se nalazi u granicama grada Đakova je kraća od ukupne duljine i iznosi l=1328 m.

5. Obavezni podaci za područje grada Đakova prikazani su u Tablici 1.

Tablica 1. Podaci o duljini 35 kV infrastrukture na području grada Đakova

Tip 35 kV infrastrukture	Duljina l [m]	Postotak [%]
Kabel 35 kV	3737 m	25,5%
Dalekovod 35 kV	10923 m	74,5%
Σ	14660 m	100%

6. Planirano stanje 35 kV infrastrukture na području grada Đakova
Planirani koridor 35 kV kabela povezuje TS 110/35/10 kV Đakovo 2 i TS 35/10 kV Đakovo 1, kako je opisano u točki 2. ovog dopisa.

U slučaju nejasnoća molimo obratite se HEP Operator distribucijskog sustava d.o.o. Elektroslavonija Osijek, Služba za realizaciju investicijskih projekata i pristup mreži, Odjel za pripremu investicijskih projekata, dr. sc. Slaven Kaluđer, zs; (tel. 244-125), e-pošta: slaven.kaluder@hep.hr.

S poštovanjem!

Direktor
«Elektroslavonija» Osijek

Danijel Ilić, dipl. oec.
HEP - Operator distribucijskog sustava d.o.o. ZAGREB
DISTRIBUCIJSKO PODRUČJE
ELEKTROSLAVONIJA OSIJEK

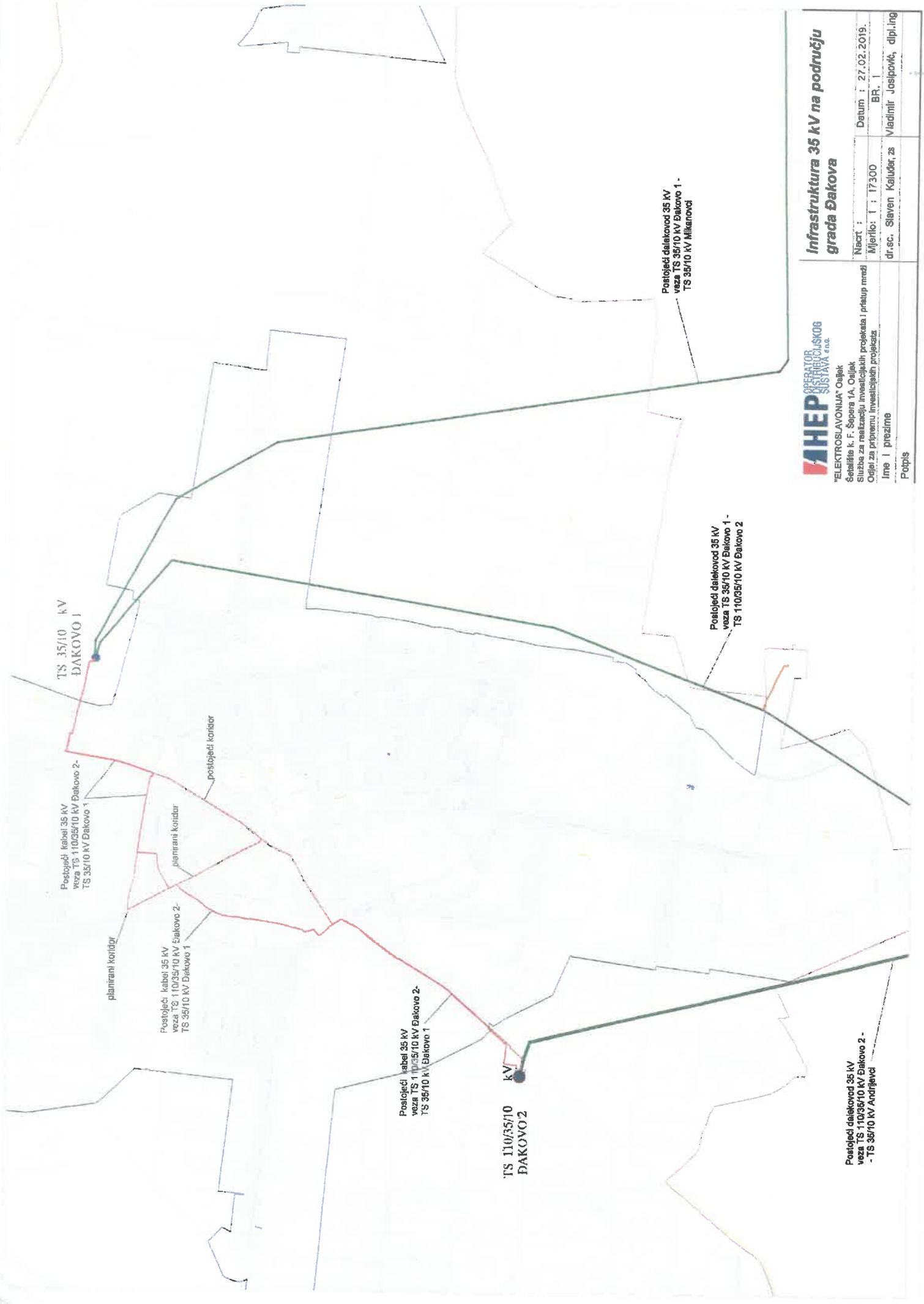
Ko:

- direktor Elektroslavonije
- Služba za realizaciju investicijskih projekata i pristup mreži

ČLAN HEP GRUPE

• UPRAVA DRUŠTVA • DIREKTOR • NIKOLA ŠULENTIĆ •

• TRGOVAČKI SUD U ZAGREBU MBS 080434230 • MB 1643991 •
• OIB 46830600751 • UPLAĆEN TEMELJNI KAPITAL 699.436.000,00 HRK •
• www.hep.hr •



TS 35/10 kV
ĐAKOVO 1

Postojeći kabeži 35 kV
veza TS 110/35/10 kV Đakovo 2 -
TS 35/10 kV Đakovo 1

planirani koridor

Postojeći kabeži 35 kV
veza TS 110/35/10 kV Đakovo 2 -
TS 35/10 kV Đakovo 1

postojeći koridor

Postojeći kabeži 35 kV
veza TS 110/35/10 kV Đakovo 2 -
TS 35/10 kV Đakovo 1

TS 110/35/10
kV
ĐAKOVO 2

Postojeći dalekovod 35 kV
veza TS 35/10 kV Đakovo 1 -
TS 110/35/10 kV Đakovo 2

Postojeći dalekovod 35 kV
veza TS 35/10 kV Đakovo 1 -
TS 35/10 kV Miklanovci

Postojeći dalekovod 35 kV
veza TS 110/35/10 kV Đakovo 2 -
- TS 35/10 kV Andrijevci



"ELEKTROSILAVONILIA" Osijek
Šetalište k. F. Šepera 1A, Osijek

Službe za realizaciju investicijskih projekata i pristup mreži
Osijek za pripremu investicijskih projekata

Ime i prezime

Potpis

Infrastruktura 35 kV na području grada Đakova

Ničast : Datum : 27.02.2019.

Mjerilo: 1 : 17300 BR. 1

dr.sc. Slaven Kaluder, z.s. Vladimír Josipović, dipl.ing



Hrvatski operator prijenosnog sustava d.o.o.
Prijenosno područje Osijek
Služba za upravljanje područnom mrežom
Vukovarska cesta 217, 31000 Osijek, Hrvatska

Telefon +385 31 244 787

Telefaks +385 31 213 121

Pošta 31200 Osijek

REPUBLIKA HRVATSKA
OSJEČKO-BARANJSKA ŽUPANIJA
GRAD ĐAKOVO
Trg dr. Franje Tuđmana 4
31400 Đakovo

NAŠ BROJ I ZNAK: 300200103/337/19VE

VAŠ BROJ I
ZNAK:

DATUM: 25.2.2019.

PREDMET: Prijedlog II. Izmjene i dopune GUP grada Đakovo, očitovanje

Poštovani,

Na osnovu obavljenog pregleda stručne dokumentacije, Hrvatski operator prijenosnog sustava d.o.o., Prijenosno područje Osijek, u sklopu svojih nadležnosti vezano za objekte prijenosne mreže (vodovi i transformatorske stanice nazivnog napona 110 kV, 220 kV i 400 kV), a u ovom konkretnom slučaju kao jedan od korisnika predmetnog prostora, donosi slijedeće

O Č I T O V A N J E

sukladno vašem zahtjevu, klasa: 350-01/18-01/19, urbroj: 2121/01-03/04-19-18, zaprimljenog 18.2.2019. godine.

1. HOPS d.o.o. je jedini operator elektroenergetskog prijenosnog sustava u RH i vlasnik cjelokupne hrvatske prijenosne mreže (naponskih razina 110 kV, 220 kV i 400 kV), te posjeduje dozvolu za obavljanje energetske djelatnosti prijenosa električne energije kao regulirane javne usluge.
2. Održavanje i vođenje pogona prijenosne elektroenergetske mreže kompletnog područja u granicama obuhvata GUP grada Đakovo u nadležnosti je HOPS d.o.o., Prijenosno područje Osijek, Vukovarska cesta 217, 31000 Osijek.
3. Za prostorno planiranje prijenosne elektroenergetske mreže na državnoj i županijskoj razini nadležan je HOPS d.o.o., Sektor za razvoj, investicije i izgradnju, Kupska 4, 10000 Zagreb.

UPRAVA DRUŠTVA • Predsjednik Uprave **Mario Gudelj** • Članovi **Ivica Modrić** • **Zlatko Visković**

IBAN HR97 2340 0091 1101 7745 1 • Privredna banka Zagreb • OIB 13148821633
Trgovački sud u Zagrebu • MBS 080517105 •
Temeljni kapital u iznosu 4.929.195.000,00 HRK
uplaćen u cijelosti u novcu, stvarima i pravima
www.hops.hr

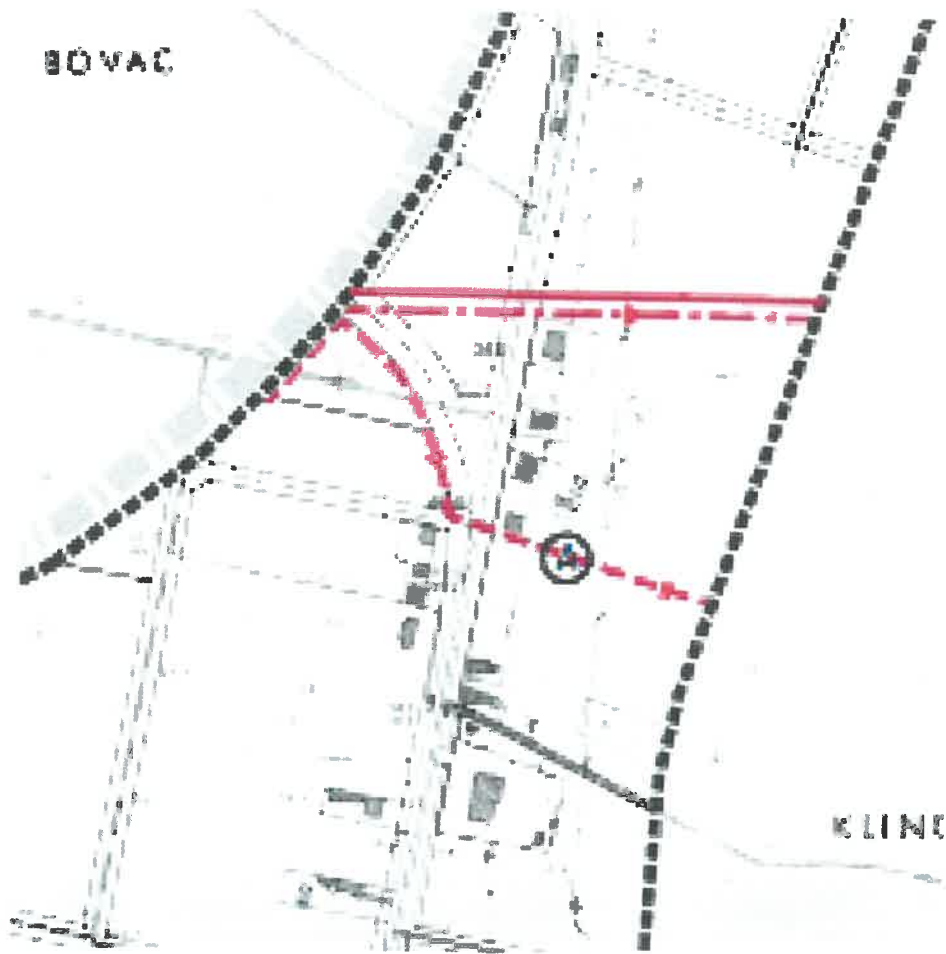
ISO 50001
BUREAU VERITAS
Certification



ISO 14001
BUREAU VERITAS
Certification



- Knjiga 2, str. 6, Elektroenergetika, tekst treba glasiti:
„Kroz usklađivanje Odredbi za provođenje GUP grada Đakovo s Prostornim planom uređenja grada Đakovo, dopunjene su odredbe vezane za iskorištavanje obnovljivih izvora energije, te su dodani novi članci 201.a. i 201.b.”
 - Knjiga 2, str. 8, zadnji odlomak, tekst treba glasiti:
„Zona ograničene izgradnje I – za područja skladišta minsko-eksplozivnih sredstava „Gaj“:
- Zabrana izgradnje vojarni, industrijskih objekata, stambenih zgrada, bolnica, škola, dječjih vrtića, odmarališta i drugih javnih objekata (s većim skupovima ljudi), magistralnih prometnica i elektroenergetskih vodova naponske razine 110 kV ili više.”
8. Za objekte koji se planiraju graditi u blizini postojeće i planirane prijenosne elektroenergetske infrastrukture na području GUP Đakovo potrebno je zatražiti izdavanje posebnih uvjeta građenja od nadležnog Prijenosnog područja Osijek.
 9. Visokonaponske trafostanice u službi prijenosa električne energije u pravilu formiraju zasebnu građevnu česticu.
 10. Postojeći visokonaponski vodovi za prijenos električne energije ne formiraju zasebnu građevnu česticu, a prostor u trasama vodova može se koristiti i za druge namjene.
 11. Zaštitni koridori postojećih visokonaponskih vodova predstavljaju prostor unutar kojeg je moguća gradnja sukladno posebnim uvjetima građenja HOPS d.o.o.
 12. Važećom prostorno-planskom dokumentacijom planirane trase visokonaponskih vodova u pravilu su načelne i nisu detaljno istražene. Planski koridori ne predstavljaju točan prostor smještaja trase već za pojedini visokonaponski vod određuju minimalnu širinu za daljnje planiranje unutar koje može doći do pomaka trase kroz usklađivanje s drugim korisnicima prostora, uz poštivanje i provedbu mjera zaštite okoliša.
 13. Širine planskih koridora visokonaponskih vodova ne primjenjuju se na dijelu trase koja prolazi ili zadire u građevinsko područje.
 14. U prostoru planskih koridora visokonaponskih vodova ne mogu se, do utvrđivanja točne trase i lokacije, planirati i graditi građevine, izuzev građevina infrastrukture, sukladno posebnim uvjetima građenja HOPS d.o.o.
 15. Prilikom utvrđivanja prostornih odrednica zaštićenog pojasa za prijenosni elektroenergetski vod, Hrvatski operator prijenosnog sustava (HOPS d.o.o.) dužan je držati se dozvoljenih udaljenosti od uzdužne osi (simetrale prijenosnog elektroenergetskog voda) utvrđenih “Mrežnim pravilima prijenosnog sustava, HOPS d.o.o., Glasnik broj 9, srpanj 2017. godine:



Prilog 1: detalj karte elektroenergetike koji je potrebno ažurirati
sukladno našim primjedbama



REPUBLIKA HRVATSKA
Ministarstvo državne imovine

KLASA: 940-01/18-03/5063
URBROJ: 536-03-02-03/03-19-05

Zagreb, 25. veljače 2018.

REPUBLIKA HRVATSKA ŽUPANIJA OSJEČKO-BARANJSKA GRAD ĐAKOVO	
2121/01-03	
Prijedlog: 04-03-2019	
Klasifikacijska oznaka	Unif. Jč.
350-01/18-01/19	09
Uradni broj:	
536-19-22	

REPUBLIKA HRVATSKA
OSJEČKO - BARANJSKA ŽUPANIJA
GRAD ĐAKOVO

Trg dr. Franje Tuđmana 4
31400 Đakovo

PREDMET: Prijedlog II Izmjena i dopuna Generalnog urbanističkog plana grada Đakova
- mišljenje na Plan u postupku javne rasprave - daje se

VEZA: Vaš dopis KLASA: 350-01/18-01/19, URBROJ: 2121/01-03/04-19-18 od 13. veljače 2019. godine

Poštovani,

Ministarstvo državne imovine temeljem članka 9. stavka 1 Zakona o upravljanju državnom imovinom („Narodne Novine“, br.52/18) te članku 101. Zakona o prostornom uređenju („Narodne novine“, br.153/13, 65/17 i 114/18) u predmetu zahtjeva Grada Đakova – daje negativno mišljenje Gradu Đakovu u Osječko-baranjskoj županiji na Nacrt konačnog prijedloga za javnu raspravu II. Izmjena i dopuna Generalnog urbanističkog plana uređenja grada Đakova.

Naime, Ministarstvo državne imovine dostavilo je Gradu Đakovu 02. listopada 2018. godine smjernice za izradu II. Izmjena i dopuna GUP grada Đakova (KLASA: 940-01/18-03/5063; URBROJ:536-03-02-03/03-18-02) , a sve sukladno Odluci o izradi istog (KLASA: 350-01/18-01/19; URBROJ: 2121/01-03/01-18-3). U dostavljenim smjernicama između ostalog Ministarstvo traži dostavu podatka u tabličnom prikazu onih građevinskih područja na kojima je planirana prenamjena zemljišta, smanjenje koeficijenata iskoristivosti (kis) i koeficijenata izgrađenosti (kig). Uzimajući u obzir činjenicu da traženi podaci Ministarstvu nisu dostavljeni, a niti se Grad Đakovo očitovao o nemogućnosti dostave istih te sa ciljem očitovanja na predmetni Plan u zadanom roku trajanja javne rasprave, Ministarstvo neophodne podatke od Grada Đakova traži ponovo putem maila 20. veljače 2019. godine (KLASA: 940-01/18-03/5063; URBROJ:536-03-02-03/03-19-4), a na što opet nije udovoljeno.

Slijedom navedenog, Ministarstvo državne imovine daje negativno mišljenje Gradu Đakovu na Nacrt konačnog prijedloga II. Izmjena i dopuna Generalnog plana uređenja grada Đakovo te predlaže dostavu traženih podataka neophodnih za kompletan uvid u predmetni Plan.

S poštovanjem,



REPUBLIKA HRVATSKA
MINISTARSTVO KULTURE

UPRAVA ZA ZAŠTITU KULTURNE BAŠTINE
KONZERVATORSKI ODJEL U OSIJEKU

Klasa: 612-08/14-10/0400

Ur. broj: ~~632-04-01-05/05-19-12~~

Osijek, 27. 02. 2019.

REPUBLIKA HRVATSKA
ŽUPANIJA OSJEČKO-BARANJSKA
212101/03 GRAD ĐAKOVO

Datum: 05-03-2019	
Broj: 350-01/18-01/19	09
Broj: 532-19-24	

GRAD ĐAKOVO
Odjel za komunalne djelatnosti i prostorno
uređenje
Trg F. Tuđmana 4
31 400 Đakovo

Predmet: II. Izmjene i dopune generalnog urbanističkog plana Grada Đakova
- mišljenje, dostavlja se

U svezi Odluke o izradi II. izmjena i dopuna GUP –a Grada Đakova, obavještavamo vas da ovaj Odjel nema drugih posebnih uvjeta zaštite osim važećih i već ugrađenih u GUP.

Posebno napominjemo da smo naknadnim provjerama statusa utvrdili kako se čestica na k.č.br.7474, k.o. Đakovo, ne nalazi unutar Kulturno-povijesne cjeline grada Đakova, kao što Vi navodite u svom dopisu (KI: 350-01/18-01/19; Urbr: 2121/01-03/01-19-, 21. siječnja 2019.), već je predmetna čestica izvan Kulturno-povijesne cjeline grada Đakova te se na istu ne primjenjuju odredbe zakona o zaštiti i očuvanju kulturnih dobara ("NN" 69/99.151/03. 157/03. 87/09. 88/10. 61/11. 25/12. 136/12. 157/13. 152/14. 98/15. 44/17. 90/18). Slijedom navedenog, za česticu k.č.br. 7474, k.o. Đakovo, nemamo posebne uvjete zaštite, jer je predmetna čestica van nadležnosti ovog Odjela.



BILJEŠKE

ZAHTEJEU GRADU ĐAKOVO I ODJELU
 HRASTOVIĆ IVAN ZA KOMUNALNE DJELATNOSTI I
 PETRA SUČIĆA 37A PROSTORNOG UREĐENJA
 ĐAKOVO

PO POZIVU GRADONAČELNIKA I UREĐA PROSTORNOG
 UREĐENJA ĐAKOVO KOJE VAŽI DO 28.11.2019. GOD
 U VEZI DOPUNE PROSTORNIH PLANOVA ZA ĐAKOVO I
 PRIGRACKA NASELA TE NASELE "GARDUN" PIŠKOREUČI
 ULAŠNIK SAM ČESTICE 1554/11 I POSLOVNE ZGRADE
 U ULICI ŽRTAVA DOMOVINSKOG RATA PIŠKOREUČI

PO UGOVORU KOJEG SAM POTPISAO SA MJESNIM ODOROM
 PIŠKOREUČI 1994.9 KOMUNALNO OPREMANJE GRADISTIŠTA
 "GARDUN" PIŠKOREUČI. PO UGOVORU RADOVI SU JAVNO
 "NISU NAPRAVLENI". CESTA ŠIRINE U ULICI ŽRTAVA DOM. RATA,
 KOJA JE PLAĆENA ŠIRINE 5 M, NODOSTUPI, ODVODNI
 KANALI, TE OSTALA INFRASTRUKTURA.

ZAHTEJUJEM: ODVODNI KANAL OBORINSKE UODE U ULICI ŽRTAVA
 DOMOVINSKOG RATA PO URBANISTIČKOM PLANU NE POSTOJI
 SADA POSTOJI I U NJEMU STOJI UODA, ZBOG DUBOKOG
 KANALA CESTA JE SUŽENA NA 3,60 M, ŠTO SE NEMOŽE
 NIČIM OPRAVDAT. NEODGOVORNO MI U NASELU JA
 TAKO STANE OSTANE.

ZAHTEJUJAMO: DA SE IDE U SANACIJU KANALA, DA GA
 SE ZACJEVI Ili ZATRPA Ili ISKOPA NOVI PLIČI KANAL
 NA NEBI GRADSKOG ZEMLJIŠTA I ZEMLJIŠTA DRŽAVNIK
 CESTA, TE STOJI U KARNIČU.

DA SE IDE U SANACIJU PROŠIRENJE CESTE SA 3,65
 NA ŠIRINU 5 M U ULICI ŽRTAVA DOM. RATA PIŠKOREUČI.
 DA SE DOPUNOM PLANA URBANISTIČKOG CESTA OD 5 M ŠIRINE
 STOJI NA DRŽAVNU CESTU ĐAKOVO - STRIZIVOJNA.

27.11.2019.

POTPIS:

Juan Hrustović

REPUBLIKA HRVATSKA
 ŽUPANIJA OSJEČKO-BARANJSKA
 212101 03 GRAD ĐAKOVO

Datum: 28-02-2019	
350-01/18-01/19	Ustr. Jed. 04
15-19-20	Pod. Vrij.



REPUBLIKA HRVATSKA
ŽUPANIJA OSJEČKO-BARANJSKA
GRAD ĐAKOVO
2121/01-03

Prijeto: 28-07-2019		
Municipalna oznaka: 350-01/18-01/19	Udr. Jed: 04	
Uredbeni broj: 376-19-17	Tit:	Vrij:

KLASA: 350-05/18-01/351
URBROJ: 376-10-19-4
Zagreb, 21. veljače 2019.

Republika Hrvatska
Osječko-baranjska županija
Grad Đakovo
Upravni odjel za komunalne
djelatnosti i prostorno uređenje
Trg dr. Franje Tuđmana 4
31400 Đakovo

Predmet: Grad Đakovo
II. IZMJENE I DOPUNE GUP-a GRADA ĐAKOVA
- mišljenje u tijeku javne rasprave

Veza: Vaš dopis KLASA: 350-01/18-01/19, URBROJ: 2121/01-03/04-19-18 od 13. veljače 2019.

Poštovani,

Hrvatska regulatorna agencija za mrežne djelatnosti (dalje: HAKOM) zaprimila je vaš dopis kojim tražite da na osnovu članka 101. Zakona o prostornom uređenju (NN br. 153/13) i članka 25. stavka 2. i 3. Zakona o elektroničkim komunikacijama (NN br. 73/08, 90/11, 133/12, 80/13, 71/14 i 72/17) izda mišljenje na prijedlog II. IZMJENE I DOPUNE GUP-a GRADA ĐAKOVA za javnu raspravu.

Uvidom u dostavljeni prijedlog II. IZMJENE I DOPUNE GUP-a GRADA ĐAKOVA za javnu raspravu **potvrđujemo** da na prijedlog nemamo primjedbi.

S poštovanjem,

HRVATSKA REGULATORNA AGENCIJA **RAVNATELJ**
ZA MREŽNE DJELATNOSTI
Roberta Frangeša Mihanovića 9
4 ZAGREB
mir.sc. Miran Gosta

Dostaviti:

1. Naslovu preporučeno



REPUBLIKA HRVATSKA
MINISTARSTVO UNUTARNJIH POSLOVA

KLASA: 350-02/19-01/07
URBROJ: 511-543-09-01-19-2
Osijek, 25. veljače 2019.

REPUBLIKA HRVATSKA
ŽUPANIJA OSIJEČKO-BARANJSKA
GRAD ĐAKOVO
2121/01-03

Priloga	04-03-2019	
Način odlučivanja	350-01/18-01/19	04
Načelnik odjela	511-19-23	

GRAD ĐAKOVO
Upravni odjel za komunalne djelatnosti i
prostorno uređenje

31 400 ĐAKOVO
Trg F. Tuđmana 4

**PREDMET: II. Izmjene i dopune Generalnog urbanističkog plana
grada Đakova (Prijedlog)**
- suglasnost, dostavlja se

VEZA: vaša KLASA: 350-01/18-01/19, URBROJ: 2121/01-03/04-19-18 od 13. 02. 2019.

U vezi vašeg dopisa pod gornjom vezom i dostavljene pisane obavijesti o javnoj raspravi i dostavljenog prijedloga II. Izmjena i dopuna Generalnog urbanističkog plana grada Đakova na CD mediju, prema kojoj se Izmjene i dopune Generalnog urbanističkog plana grada Đakova izrađuje sukladno članku 90. Zakona o prostornom uređenju („Narodne novine“ broj: 153/13., 65/17. i 114/18.)

daje se suglasnost na Prijedlog GUP-a grada Đakova s obzirom na obuhvat Plana.

S poštovanjem,



DOSTAVITI:

1. Naslovu, preporučeno.
2. Pismohrani, ovdje.



REPUBLIKA HRVATSKA
MINISTARSTVO OBRANE
ZAGREB

UPRAVA ZA MATERIJALNE RESURSE
SEKTOR ZA VOJNU INFRASTRUKTURU
Služba za vojno graditeljstvo i
energetsku učinkovitost

KLASA: 350-02/18-01/163
URBROJ: 512M3-020201-19-6
Zagreb, 04. ožujka 2019.

OSJEČKO-BARANJSKA ŽUPANIJA
GRAD ĐAKOVO
Upravni odjel za komunalne djelatnosti
i prostorno uređenje
Trg dr. Franje Tuđmana 4
31 400 ĐAKOVO

PREDMET: II. izmjene i dopune GUP-a Grada Đakova,
- očitovanje, dostavlja se

VEZA: Vaš akt KLASA:350-01/18-01/19, URBROJ:2121/01-03/04-19-18
od 13. veljače 2019.

Aktom iz veze predmeta dostavljena je posebna obavijest o održavanju javne rasprave o prijedlogu II. izmjena i dopuna Generalnog urbanističkog plana Grada Đakova.

Na temelju odredbi članka 92. Zakona o obrani („Narodne novine“ broj 73/13, 75/15, 27/16, 110/17 i 30/18) i Pravilnika o zaštitnim i sigurnosnim zonama oko vojnih lokacija i građevina („Narodne novine“ broj 122/15), po izvršenom uvidu u prijedlog II. izmjena i dopuna Generalnog urbanističkog plana Grada Đakova nemamo primjedbi na isti.

U prijedlogu II. izmjena i dopuna Generalnog urbanističkog plana Grada Đakova zadržana je postojeća zona posebne namjene sa zaštitnim i sigurnosnim zonama za vojarnu „3. gardijske brigade Kune“ sukladno našim prethodnim zahtjevima.

SZ

[Handwritten signature]

S poštovanjem,

VODITELJ SLUŽBE

Velimir Anić, dipl.ing.geod.

Dostaviti:

- naslovu
- pismohrana

NARUČITELJ PLANA: GRAD ĐAKOVO

IZRADIO: ZAVOD ZA PROSTORNO PLANIRANJE d.d.
OSIJEK

BROJ: 41/2018

**II. IZMJENE I DOPUNE GENERALNOG
URBANISTIČKOG PLANA GRADA ĐAKOVA
Prijedlog**

ODGOVORI NA PRIMJEDBE S JAVNE RASPRAVE

Odgovorni voditelj:
Vanesa Budač, dipl.ing.arh.



Direktor:
Krunoslav Lipoč, dipl.ing.arh.

ZAVOD ZA PROSTORNO PLANIRANJE
d.d.
OSIJEK
Vijenac Paje Kolarica 5a

Osijek, ožujak 2019.

SADRŽAJ

PRIMJEDBE:

1. Primjedbe Javne ustanove, Zavoda za prostorno uređenje Osječko-baranjske županije, Osijek
2. Primjedba Ministarstva kulture, Uprave za zaštitu kulturne baštine, Konzervatorskog odjela u Osijeku, Osijek
3. Primjedbe HEP-a ODS d.o.o., Elektroslavonije Osijek, Osijek
4. Primjedbe HOPS d.o.o., Prijenosno područje Osijek, Osijek
5. Primjedba Ministarstva državne imovine, Zagreb
6. Primjedbe iz Zapisnika s javnog izlaganja
7. Primjedba Ivana Hrastović, Đakovo

ODGOVORI NA PRIMJEDBE:

1. Odgovori na primjedbe Javne ustanove, Zavoda za prostorno uređenje Osječko-baranjske županije, Osijek
2. Odgovori na primjedbu Ministarstva kulture, Uprave za zaštitu kulturne baštine, Konzervatorski odjel u Osijeku, Osijek
3. Odgovori na primjedbe HEP-a ODS d.o.o., Elektroslavonija Osijek, Osijek
4. Odgovori na primjedbe HOPS d.o.o., Prijenosno područje Osijek, Osijek
5. Odgovor na primjedbu Ministarstva državne imovine, Zagreb
6. Odgovori na primjedbe iz Zapisnika s javnog izlaganja
7. Odgovor na primjedbu Ivan Hrastović, Đakovo

PRIMJEDBE

1. Primjedbe Javne ustanove Zavoda za prostorno uređenje Osječko-baranjske županije, Osijek



JAVNA USTANOVA
ZAVOD ZA PROSTORNO UREĐENJE
OSJEČKO-BARANJSKE ŽUPANIJE
31 000 Osijek, Europska avenija 11

KLASA: 350-02/18-01/14
URBROJ: 2158/85-19-3
U Osijeku, 28. veljače 2018. godine

1.

GRAD ĐAKOVO

Trg dr.F.Tuđmana2
31400 Đakovo

PREDMET: *II. Izmjene i dopune Generalnog urbanističkog plana Grada Đakova - primjedbe u javnoj raspravi, daju se*

Veza: KLASA:350-01/18-01/19; URBROJ:2121/01-03/04-19-18 od 13. veljače 2019.godine

Poštovani,

Dopisom navedenih oznaka Grad Đakovo je obavijestio ovaj Zavod o javnoj raspravi koja se u vremenu od 21.-28. veljače 2019. godine provodi prema Zakonu o prostornom uređenju („Narodne novine“ broj 153/13., 65/17. i 114/18. - u daljnjem tekstu: Zakon) u postupku izrade i donošenja II. Izmjena i dopuna Generalnog urbanističkog plana Grada Đakova (u daljnjem tekstu: Izmjena plana). U privitku dopisa, dostavljen je i digitalni zapis Prijedloga Izmjene plana.

U prijedlogu Izmjene plana sporan je prikaz trase postojeće pruge M 302 Vrpolje-Osijek odnosno planiranog koridora njene korekcije:

1. Trasa pruge M 302 nije označena u južnom dijelu Grada kroz prostor gospodarske namjene na način opisan u legendi već samo kao infrastrukturni koridor.
2. Uvedena je oznaka za "planirani koridor željezničke pruge za međunarodni promet (koridor Vc)" koja se nalazi izvan obuhvata generalnog urbanističkog plana i koja je preuzeta iz Prostornog plana uređenja Grada Đakova, a istovremeno s karte nije ukinuta korekcija iste pruge u južnom dijelu obuhvata Generalnog urbanističkog plana koja se nalazi zapadnije od navedene i bliže građevinskom području naselja. U legendi je za koridor potrebno navesti da se radi o koridoru izvan obuhvata Generalnog urbanističkog plana.

Budući da je od 15. srpnja 2017. godine temeljem Zakona potrebno pribaviti mišljenje o usklađenosti generalnog urbanističkog plana s planom šireg područja obvezni ste ovom Zavodu na mišljenje dostaviti Konačni prijedlog Izmjene plana.

Za potrebe izdavanja mišljenja prema članku 107. Zakona obavezno dostavite:
- ovjereni Konačni prijedlog Izmjene plana u analognom formatu, te njegov digitalni zapis,
- nacrt odluke o donošenju Izmjene plana,
- nacrt pročišćenog teksta odredbi za provedbu.

S poštovanjem,



Ravnatelj:

Na znanje:
- Zavod za prostorno planiranje, Vijenac P. Kolarica 5a, 31000 Osijek

2. Primjedba Ministarstva kulture, Uprave za zaštitu kulturne baštine,
Konzervatorskog odjela u Osijeku, Osijek



②

REPUBLIKA HRVATSKA
MINISTARSTVO KULTURE

UPRAVA ZA ZAŠTITU KULTURNE BAŠTINE
KONZERVATORSKI ODJEL U OSIJEKU

Klasa: 612-08/14-10/0400
Ur. broj: ~~63-04-01-06/05-19-12~~
Osijek, 27. 02. 2019.

REPUBLIKA HRVATSKA MINISTARSTVO KULTURE UPRAVA ZA ZAŠTITU KULTURNE BAŠTINE KONZERVATORSKI ODJEL U OSIJEKU	
05-03-2019	
350-01/18-01/19	04
broj predmeta:	1 1
532-18-24	

GRAD ĐAKOVO
Odjel za komunalne djelatnosti i prostorno
uređenje
Trg F. Tuđmana 4
31 400 Đakovo

Predmet: II. izmjena i dopune generalnog urbanističkog plana Grada Đakova
- mišljenje, dostavlja se

U svezi Odluke o Izradi II. izmjena i dopuna GUP –a Grada Đakova, obavještavamo vas da ovaj Odjel nema drugih posebnih uvjeta zaštite osim važećih i već ugrađenih u GUP.

Posebno napominjemo da smo naknadnim provjerama statusa utvrdili kako se čestica na k.č.br.7474, k.o. Đakovo, ne nalazi unutar Kulturno-povijesne cjeline grada Đakova, kao što Vi navodite u svom dopisu (KI: 350-01/18-01/19; Urbr: 2121/01-03/01-19-, 21. siječnja 2019.), već je predmetna čestica izvan Kulturno-povijesne cjeline grada Đakova te se na istu ne primjenjuju odredbe zakona o zaštiti i očuvanju kulturnih dobara ("NN" 69/99.151/03. 157/03. 87/09. 88/10. 61/11. 25/12. 136/12. 157/13. 152/14. 98/15. 44/17. 90/18). Slijedom navedenog, za česticu k.č.br. 7474, k.o. Đakovo, nemamo posebne uvjete zaštite, jer je predmetna čestica van nadležnosti ovog Odjela.



3. Primjedbe HEP-a ODS d.o.o., Elektroslavonije Osijek, Osijek

HEP OPERATOR
DISTRIBUCIJSKOG
SUSTAVA d.o.o.

3

ELEKTROSLAVONIJA OSIJEK
Direktor

Setalište kardinala Franje Šepara 1a
31000 Osijek

TELEFON • 031244 • 300
TELEFAKS • 031211 • 020
POŠTA • 31000 OSIJEK • SERVIS
IBAN • HR2823000011400023085

NAŠ BROJ I ZNAK 4000- 455 /2019/DIVJ

VAŠ BROJ I ZNAK Klasa: 350-01/18-01/19; URRBROJ: 2121/01-03/04-19-18

PREDMET Prijedlog II izmjena i dopuna Generalnog
urbanističkog plana grada Đakova-
očikovanje

DATUM 28. veljače 2019.

REPUBLIKA HRVATSKA ŽUPANIJA OSIJEČKO-BARANJSKA 21210103 GRAD ĐAKOVO		
Prilog: 28-02-2019	List. Jed.	
Klasifikacija: 350-01/18-01/19	04	
Uredbeni broj: 372-19-21	Pril.	Vrl.

Republika Hrvatska
Osiječko-baranjska županija
Grad Đakovo
Upravni odjel za komunalne
djelatnosti i prostorno uređenje

Trg dr. Franje Tuđmana 4
31400 Đakovo

Poštovani,

Temeljem Vašeg dopis od 13.02.2019. godine (Klasa: 350-01/18-01/19; URRBROJ: 2121/01-03/04-19-18) na temu izmjena i dopuna Generalnog urbanističkog plana grada Đakova dostavljamo očitovanje operatora distribucijske mreže HEP-ODS d.o.o.:

- 3.1. 1. Prijedlog izmjena Generalnog urbanističkog plana grada Đakova dostavljen gradu Đakovu od strane Đakovačkog Vodovoda d.o.o. (dopis urbroj 63/2018-EU1, od 19.02.2019.) ne može se razmatrati obzirom da predmetno društvo nije vlasnik niti korisnik elektroenergetske infrastrukture za koju predlaže izmjenu trase.
- 3.2. 2. Postojeći i planirani koridori 35 kV infrastrukture na području grada Đakova U važećem Generalnom urbanističkom planu grada Đakova prikazana trasa postojećeg 35 kV podzemnog ne odgovara stvarnom stanju i treba ju korigirati na temelju podloga koje dostavljamo. Trasa 35 kV koja je prikazana u važećem GUP-u zadržava se kao planirana.
- 3.3. 3. Izmjenom Generalnog urbanističkog plana predvidjeti nove trase 35 kV kabela. Planirana trasa u Ulici Marka Marulića koja nastavlja od koridora stvarne trase postojećeg 35 kV kabela do Ul. A. Starčevića te nadalje Starčevićevom ulicom do Ul. bana Jelčića gdje se spaja s drugim planiranim koridorom koji je u GUP-u do sada bio prikazan kao postojeći. Prijedlog trase u prilogu.
- 3.4. 4. Postojeće stanje 35 kV infrastrukture na području grada Đakova Zadržavaju se postojeći koridori nadzemnih dalekovoda 35 kV koji su i do sada bili prikazani u GUP-u grada Đakova. Postojeći podzemni i nadzemni vodovi na području grada Đakova se napajaju iz TS 110/35/10 kV Đakovo 2 i iz TS 35/10 kV Đakovo 1, pri čemu se obje nalaze na podrčju obuhvata GUP-a. TS 110/35/10 kV Đakovo 2 i TS 35/10 kV Đakovo 1 povezane su s dva 35 kV voda: s jednim podzemnim 35 kV kabelom i s jednim nadzemnim 35 kV dalekovodom. Nadalje, na području obuhvaćenom GUP-om grada Đakova dijelom se nalaze i nadzemni dalekovodi 35 kV koji povezuju TS 110/35/10 kV Đakovo 2 sa TS 35/10 kV Andrijevci i TS 35/10 kV Đakovo 1 sa TS 35/10 kV Mikanovci. Postojeći kabel 35 kV koji povezuje TS 110/35/10 Đakovo 2 i TS 35/10 kV Đakovo 1 prolazi kroz sam centar grada Đakova (ulice Električne centrale, Vladimira Nazora, Marka Marulića, prolaz između ulica Marka Marulića i Joze Ivakića, Joze Ivakića, Ante

ČLAN HEP GRUPE

• UPRAVA DRUŠTVA • DIREKTOR • NIKOLA ŠULENTIĆ •
• TRGOVAČKI SUD U ZAGREBU MBS 686434238 - MB 1843891 •
• OIB 4683060761 • UPLAĆEN TEMELJNI KAPITAL 688.436.000,00 HRK •
• www.hep.hr •

Starčevića, Pašin prolaz, Vijenac kardinala Alojza Stepinca, Franje Račkog i biskupa Antuna Mandića. Izveden sa kabelom tipa IPZO 13 (1x150) mm², a ukupna duljina trase kabela iznosi l=3737 m.

Postojeći nadzemni dalekovod 35 kV koji povezuje TS 110/35/10 kV Đakovo 2 i TS 35/10 kV Đakovo 1 zaobilazi područje grada Đakova s istočne strane. Međutim, postoje i dionice koje izlaze izvan okvira GUP-a grada Đakova. Trasa postojećeg dalekovoda 35 kV koji povezuje TS 110/35/10 kV Đakovo 2 i TS 35/10 kV Đakovo 1 sastoji se od dvije dionice. Prva dionica je izvedena s vodičima AL/Č 3x120mm² (l=2754 m), a druga s vodičima AL/Č 3x95 mm² (l=5135 m). Ukupna duljina trase dalekovoda koji povezuje TS 110/35/10 kV Đakovo 2 i TS 35/10 kV Đakovo 1 iznosi l=7889 m.

Postojeći dalekovod 35 kV koji povezuje TS 35/10 kV Đakovo 1 i TS 35/10 kV Mikanovci vodi od TS 35/10 kV Đakovo 1 prema jugo-istoku te zaobilazi grad Đakovo s istočno od granice grada Đakova. Izveden je s vodičima AL/Č 3x120mm² (l=13700 m). Duljina dalekovoda koji se nalazi u granicama grada Đakova je kraći od ukupne duljine te iznosi l=1706 m.

Postojeći dalekovod 35 kV koji povezuje TS 110/35/10 kV Đakovo 2 i TS 35/10 kV Andrijevci izlazi iz TS 110/35/10 kV Đakovo 2 i vodi prema jugo-istoku te južno od samog grada Đakova izlazi izvan područja obuhvata GUP-a. Ovaj dalekovod 35 kV sastoji se od tri dionice. Prva dionica izvedena je s vodičima AL/Č 3x120mm² (l=2786 m), druga s vodičima AL/Č 3x95mm² (l=8700m), a treća opet s vodičima AL/Č 3x120mm² (l=2376 m). Duljina ovog dalekovoda 35 kV koja se nalazi u granicama grada Đakova je kraća od ukupne duljine i iznosi l=1328 m.

- 3.5. 5. Obavezni podaci za područje grada Đakova prikazani su u Tablici 1.

Tablica 1. Podaci o duljini 35 kV infrastrukture na području grada Đakova

Tip 35 kV infrastrukture	Duljina l [m]	Postotak [%]
Kabel 35 kV	3737 m	25,5%
Dalekovod 35 kV	10923 m	74,5%
Σ	14660 m	100%

- 3.6. 6. Planirano stanje 35 kV infrastrukture na području grada Đakova
Planirani koridor 35 kV kabela povezuje TS 110/35/10 kV Đakovo 2 i TS 35/10 kV Đakovo 1, kako je opisano u točki 2. ovog dopisa.

U slučaju nejasnoća molimo obratiti se HEP Operator distribucijskog sustava d.o.o. Elektroslavonija Osijek, Služba za realizaciju investicijskih projekata i pristup mreži, Odjel za pripremu investicijskih projekata, dr. sc. Slaven Kaluđer, zs; (tel. 244-125), e-pošta: slaven.kaluder@hep.hr.

S poštovanjem!

Direktor
«Elektroslavonija» Osijek

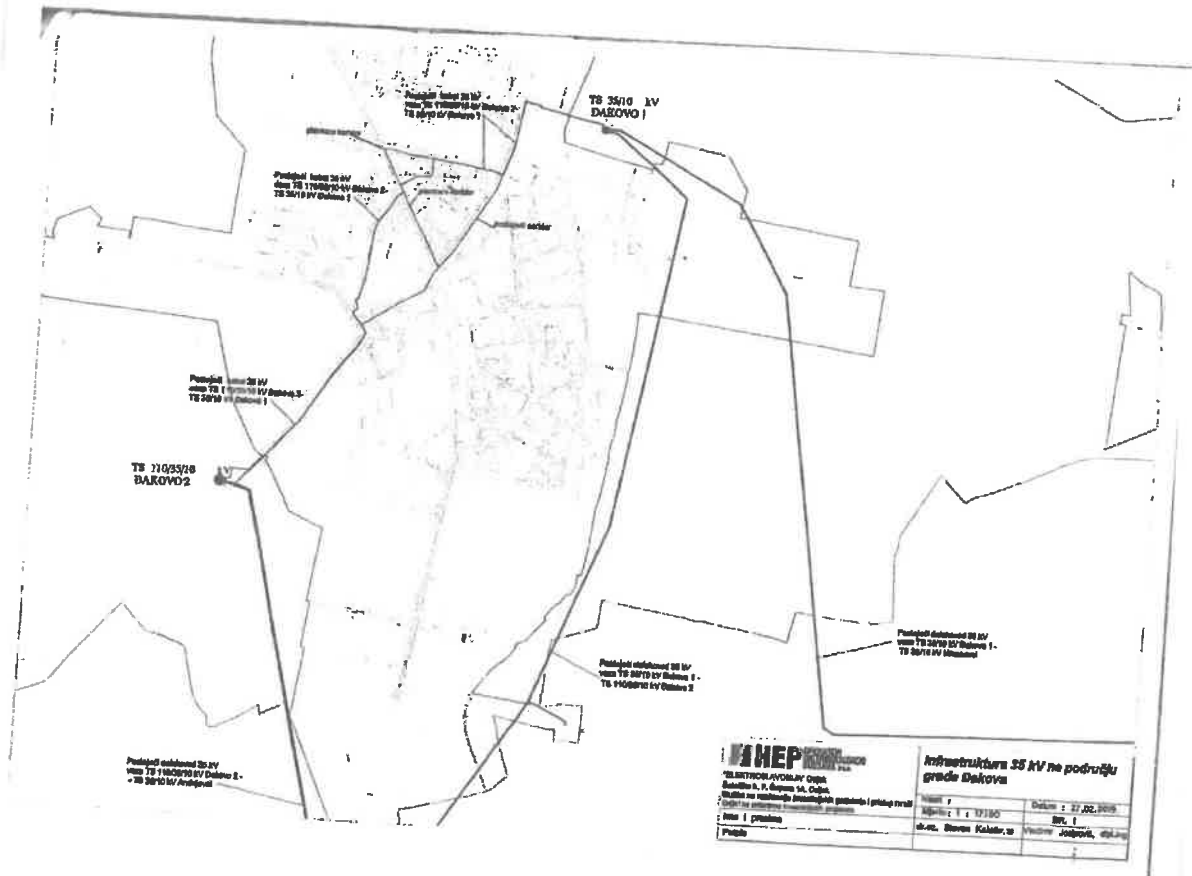
Danijel Ilić, dipl. oec.
HEP - Operator distribucijskog sustava d.o.o. ZAGREB
DISTRIBUCIJSKO PODRUČJE
ELEKTROSLAVONIJA OSIJEK

- Ko:
- direktor Elektroslavonije
 - Služba za realizaciju investicijskih projekata i pristup mreži

ČLAN HEP GRUPE

• UPRAVA DRUŠTVA • DIREKTOR • NIKOLA ŠULENTIĆ •

• TRGOVAČKI SUD U ZAGREBU MBS 080434230 • MB 1643991 •
• OIB 4683860761 • UPLAĆEN TEMELJNI KAPITAL 619.438.800,00 HRK •
• www.hep.hr •



HEP
 Hrvatski elektroprivredni
 sustav d.o.o.
 Bečkovice 4, P. O. Box 54, Zagreb
 Odluka na temelju projekta (projektirani objekti) i planirani
 radovi na postrojenjima i postrojenjima u području
 : imena i pretilosti
 : opseg

**Infrastruktura TS IV na području
 grada Daljova**

Šifra :	11160	Datum :	27.02.2019
Ime i prezime :		Str. :	1
Ime i prezime :	Stjepan Kalčić	Projektirani objekti :	

4. Primjedbe HOPS d.o.o., Prijenosno područje Osijek, Osijek



Hrvatski operator prijenosnog sustava d.o.o.
 Prijenosno područje Osijek
 Služba za upravljanje područnom mrežom
 Vukovarska cesta 217, 31000 Osijek, Hrvatska
 Telefon +385 31 244 787
 Telefaks +385 31 213 121
 Pošta 31200 Osijek

REPUBLICA HRVATSKA
 OSJEČKO-BARANJSKA ŽUPANIJA
 GRAD ĐAKOVO
 Trg dr. Franje Tuđmana 4
 31400 Đakovo

NAŠ BROJ I ZNAK: 300200103/337/19VE

VAŠ BROJ I
 ZNAK:

DATUM: 25.2.2019.

PREDMET: Prijedlog II. izmjene i dopune GUP grada Đakovo, očitovanje 10103

REPUBLICA HRVATSKA ŽUPANIJA OSJEČKO-BARANJSKA GRAD ĐAKOVO	
Primjerno: 28-117-2019	
Kupovinski znak	Ustr Jed
350-01/18-01/19	04
Unutšnji broj:	Pril Vrij
372-19-18	

Poštovani,

Na osnovu obavljenog pregleda stručne dokumentacije, Hrvatski operator prijenosnog sustava d.o.o., Prijenosno područje Osijek, u sklopu svojih nadležnosti vezano za objekte prijenosne mreže (vodovi i transformatorske stanice nazivnog napona 110 kV, 220 kV i 400 kV), a u ovom konkretnom slučaju kao jedan od korisnika predmetnog prostora, donosi sljedeće

O Č I T O V A N J E

sukladno vašem zahtjevu, klasa: 350-01/18-01/19, urbroj: 2121/01-03/04-19-18, zaprimljenog 18.2.2019. godine.

- HOPS d.o.o. je jedini operator elektroenergetskog prijenosnog sustava u RH i vlasnik cjelokupne hrvatske prijenosne mreže (naponskih razina 110 kV, 220 kV i 400 kV), te posjeduje dozvolu za obavljanje energetske djelatnosti prijenosa električne energije kao regulirane javne usluge.
- Održavanje i vođenje pogona prijenosne elektroenergetske mreže kompletnog područja u granicama obuhvata GUP grada Đakovo u nadležnosti je HOPS d.o.o., Prijenosno područje Osijek, Vukovarska cesta 217, 31000 Osijek.
- Za prostorno planiranje prijenosne elektroenergetske mreže na državnoj i županijskoj razini nadležan je HOPS d.o.o., Sektor za razvoj, investicije i izgradnju, Kupska 4, 10000 Zagreb.

UPRAVA DRUŠTVA • Predsjednik Uprave Mario Gudalj • Članovi Ivice Modrić • Zlatko Visković

IBAN HR97 2340 0001 1101 7746 1 • Privredna banka Zagreb • OIB 13148821633
 Trgovački sud u Zagrebu • MBS 090617106 •
 Temeljni kapital u iznosu 4.929.196.000,00 HRK
 uplaćen u cijelosti u novcu, stvarima i pravima
 www.hops.hr

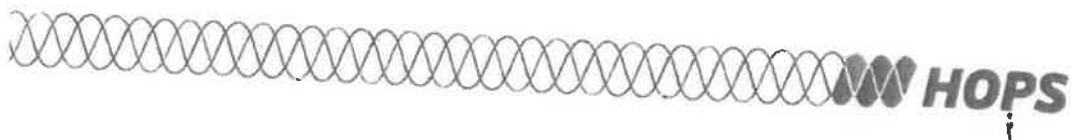


4. Za podatke elektroenergetske infrastrukture u funkciji distribucije i opskrbe električnom energijom na području GUP grada Đakovo (naponskih razina 35 kV i nižih) molimo obratite se u HEP ODS d.o.o., Elektroslavonija Osijek.
5. Na području obuhvata GUP grada Đakovo nalaze se sljedeći postojeći objekti u nadležnosti HOPS d.o.o., Prijenosno područje Osijek, a u funkciji prijenosa električne energije:
- trafostanica TS 110/35/10(20) kV Đakovo 2,
 - nadzemni vod DV 110 kV Đakovo-Đakovo 2, na čelično-rešetkastim stupovima, dio trase,
 - nadzemni vod DV 110 kV Đakovo 2-Našice, na čelično-rešetkastim stupovima, dio trase,
 - nadzemno-kabelski vod DV 110 kV Ernestinovo-Đakovo 3, na čelično-rešetkastim stupovima, te podzemni kabel, dio trase,
 - nadzemno-kabelski vod DV 110 kV Đakovo-Đakovo 3, na čelično-rešetkastim stupovima, te podzemni kabel, dio trase,
 - nadzemni vod DV 110 kV Ernestinovo-Đakovo/2, na čelično-rešetkastim stupovima, dio trase,
- Na zahtjev izrađivača prostornog plana (Zavod za prostorno planiranje d.d. Osijek), karte s trasama ovdje navedenih vodova dostavljene su putem elektroničke pošte 11.12.2018. godine na adresu ivica.bugaric@zppo.hr.

6. U karti elektroenergetike Prijedloga II. Izmjena i dopuna GUP grada Đakovo potrebno je korigirati sljedeće:

- 4.1. Kod sjevenog ulaza u grad Đakovo, trasa podzemnog kabela 2x110 kV koja predstavlja priključak na TS 110/10 kV Đakovo 3, prikazana je crtkano kao planirana alternativna trasa s oznakom A. To je postojeći kabelski vod koji je u pogonu od 2009. godine. Trasu označiti punom linijom, a u legendi označiti kao „Kabel 2x110 kV“.
- 4.2. Ostale dvije ucrtane trase koje se odnose na 110 kV naponsku razinu (jedna crtkana, a druga puna linija) ucrtane iznad postojeće trase kabela 2x110 kV potrebno je izbrisati (nije nam poznato na osnovu kojih podloga su ucrtane). Provjerite s HEP-ODS da li su to eventualno trase vodova nižih naponskih razina u njihovoj nadležnosti, a u legendi označene kao 110 kV.
- 4.3. U tekstu Prijedloga II. Izmjena i dopuna GUP grada Đakovo potrebno je korigirati sljedeće:

- Knjiga 2., str. 5, Izmjena i dopuna br. 7.5., tekst treba glasiti:
„U grafičkom dijelu Plana – kartografski prikaz „2.B. Elektroenergetski sustav“ promijenjena je trasa postojećeg 35 kV kabelskog voda koji prolazi kroz Đakovo. Trase postojećih vodova naponske razine 110 kV i 35 kV istočno od trafostanice TS 110/35/10(20) kV Đakovo 2 korigirane su sukladno dostavljenim podacima od strane HOPS d.o.o., Prijenosno područje Osijek, te HEP-ODS d.o.o., DP Elektroslavonija Osijek“.

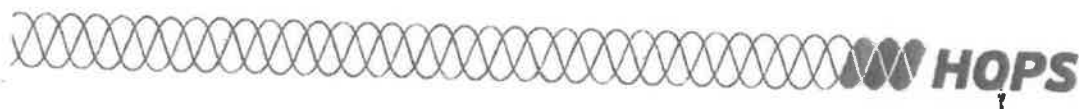


4.3.

- Knjiga 2, str. 6, Elektroenergetika, tekst treba glasiti:
„Kroz usklađivanje Odredbi za provođenje GUP grada Đakovo s Prostornim planom uređenja grada Đakovo, dopunjene su odredbe vezane za iskorištavanje obnovljivih izvora energije, te su dodani novi članci 201.a. i 201.b.“
- Knjiga 2, str. 8, zadnji odlomak, tekst treba glasiti:
„Zona ograničene izgradnje I – za područja skladišta mlijsko-eksplozivnih sredstava „Gaj“:
- Zabrana izgradnje vojarni, industrijskih objekata, stambenih zgrada, bolnica, škola, dječjih vrtića, odmarališta i drugih javnih objekata (s većim skupovima ljudi), magistralnih prometnica i elektroenergetskih vodova naponske razine 110 kV ili više.“

4.4.

8. Za objekte koji se planiraju graditi u blizini postojeće i planirane prijenosne elektroenergetske infrastrukture na području GUP Đakovo potrebno je zatražiti izdavanje posebnih uvjeta građenja od nadležnog Prijenosnog područja Osijek.
9. Visokonaponske trafostanice u službi prijenosa električne energije u pravilu formiraju zasebnu građevnu česticu.
10. Postojeći visokonaponski vodovi za prijenos električne energije ne formiraju zasebnu građevnu česticu, a prostor u trasama vodova može se koristiti i za druge namjene.
11. Zaštitni koridori postojećih visokonaponskih vodova predstavljaju prostor unutar kojeg je moguća gradnja sukladno posebnim uvjetima građenja HOPS d.o.o.
12. Važećom prostorno-planskom dokumentacijom planirane trase visokonaponskih vodova u pravilu su načelne i nisu detaljno istražene. Planski koridori ne predstavljaju točan prostor smještaja trase već za pojedini visokonaponski vod određuju minimalnu širinu za daljnje planiranje unutar koje može doći do pomaka trase kroz usklađivanje s drugim korisnicima prostora, uz poštivanje i provedbu mjera zaštite okoliša.
13. Širine planskih koridora visokonaponskih vodova ne primjenjuju se na dijelu trase koja prolazi ili zadire u građevinsko područje.
14. U prostoru planskih koridora visokonaponskih vodova ne mogu se, do utvrđivanja točne trase i lokacije, planirati i graditi građevine, izuzev građevina infrastrukture, sukladno posebnim uvjetima građenja HOPS d.o.o.
15. Prilikom utvrđivanja prostornih odrednica zaštićenog pojasa za prijenosni elektroenergetski vod, Hrvatski operator prijenosnog sustava (HOPS d.o.o.) dužan je držati se dozvoljenih udaljenosti od uzdužne osi (simetrale prijenosnog elektroenergetskog voda) utvrđenih "Mrežnim pravilima prijenosnog sustava, HOPS d.o.o., Glasnik broj 9, srpanj 2017. godine:



Vrsta i nazivni napon prijenosnog voda	Tip prijenosnog voda	Najmanja širina zaštićenog pojasa (obostrano na simetralu voda)	
		Postojeći vod	Planirani vod
Nadzemni 110 kV	Jednostruki	20 m	25 m
Nadzemni 110 kV	dvostruki	25 m	30 m
Nadzemni 220 kV	Jednostruki	25 m	30 m
Nadzemni 220 kV	dvostruki	30 m	35 m
Nadzemni 400 kV	Jednostruki	35 m	40 m
Nadzemni 400 kV	dvostruki	40 m	50 m
Kabelski 110 kV	1x3x110 kV	2,5 m	3,5 m
Kabelski 110 kV	2x3x110 kV	3 m	4 m
Kabelski 220 kV	1x3x220 kV	3 m	4 m
Kabelski 220 kV	2x3x220 kV	4 m	5 m

16. Sukladno navedenom molimo vas ažuriranje teksta i karte elektroenergetike GUP grada Đakovo.

Za sve daljnje informacije stojimo Vam na raspolaganju.


S poštovanjem,

Direktor:



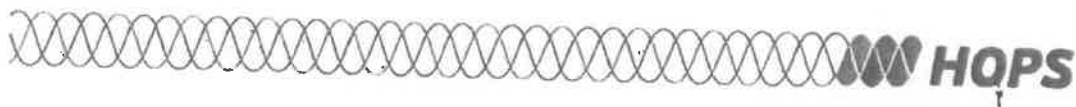
Mario Popić, dipl.ing.el.

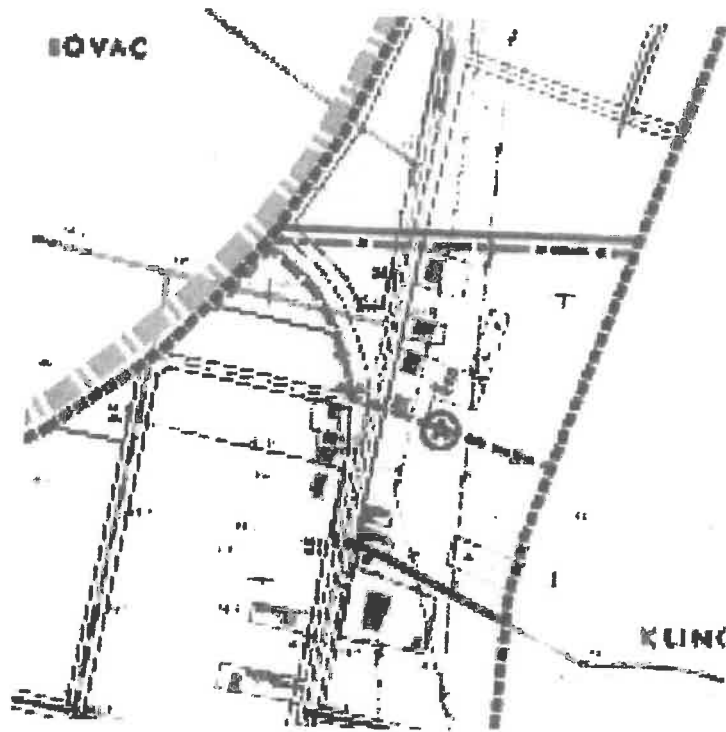
HQPS d.o.o., Zagreb
1. Prijenosna podružnica Osijek



Co:

- Zavod za prostorno uređenje d.d., Vijećac Paje Kolarica 5a, 31000 Osijek,
- Odjel za pogonske analize i tehničku dokumentaciju
- Odjel za izgradnju Osijek
- Arhiva





Prilog 1: detalj karte elektroenergetike koji je potrebno ažurirati
sukladno našim primjedbama

5. Primjedba Ministarstva državne imovine, Zagreb



REPUBLIKA HRVATSKA
Ministarstvo državne imovine

KLASA: 940-01/18-03/5063
URBROJ: 536-03-02-03/03-19-05

Zagreb, 25. veljače 2018.

5.

REPUBLIKA HRVATSKA ŽUPANIJA OSJEČKO-BARANJSKA 2121/01-03 GRAD ĐAKOVO	
Prijedlog:	04-03-2019
Klasifikacija:	Uvr. b.
350-01/18-01/19	04
Uredbeni broj:	10
536-19-22	

REPUBLIKA HRVATSKA
OSJEČKO - BARANJSKA ŽUPANIJA
GRAD ĐAKOVO

Trg dr. Franje Tuđmana 4
31400 Đakovo

PREDMET: Prijedlog II Izmjena i dopuna Generalnog urbanističkog plana grada Đakova - mišljenje na Plan u postupku javne rasprave - daje se

VEZA: Vaš dopis KLASA: 350-01/18-01/19, URBROJ: 2121/01-03/04-19-18 od 13. veljače 2019. godine

Poštovani,

Ministarstvo državne imovine temeljem članka 9. stavka 1 Zakona o upravljanju državnom imovinom („Narodne Novine“, br.52/18) te članku 101. Zakona o prostornom uređenju („Narodne novine“, br.153/13, 65/17 i 114/18) u predmetu zahtjeva Grada Đakova – daje negativno mišljenje Gradu Đakovu u Osječko-baranjskoj županiji na Nacrt konačnog prijedloga za javnu raspravu II. Izmjena i dopuna Generalnog urbanističkog plana uređenja grada Đakova.

Naime, Ministarstvo državne imovine dostavilo je Gradu Đakovu 02. listopada 2018. godine smjernice za izradu II. Izmjena i dopuna GUP grada Đakova (KLASA: 940-01/18-03/5063; URBROJ:536-03-02-03/03-18-02) , a sve sukladno Odluci o izradi istog (KLASA: 350-01/18-01/19; URBROJ: 2121/01-03/01-18-3). U dostavljenim smjernicama između ostalog Ministarstvo traži dostavu podatka u tabličnom prikazu onih građevinskih područja na kojima je planirana prenamjena zemljišta, smanjenje koeficijentata iskoristivosti (kis) i koeficijentata izgrađenosti (kig). Uzimajući u obzir činjenicu da traženi podaci Ministarstvu nisu dostavljeni, a niti se Grad Đakovo očitovao o nemogućnosti dostave istih te sa ciljem očitovanja na predmetni Plan u zadanom roku trajanja javne rasprave, Ministarstvo neophodne podatke od Grada Đakova traži ponovo putem maila 20. veljače 2019. godine (KLASA: 940-01/18-03/5063; URBROJ:536-03-02-03/03-19-4), a na što opet nije udovoljeno.

Slijedom navedenog, Ministarstvo državne imovine daje negativno mišljenje Gradu Đakovu na Nacrt konačnog prijedloga II: Izmjena i dopuna Generalnog plana uređenja grada Đakove te predlaže dostavu traženih podataka neophodnih za kompletan uvid u predmetni Plan.

S poštovanjem,



6. Primjedbe iz Zapisnika s javnog izlaganja

6

REPUBLIKA HRVATSKA
OSJEČKO-BARANJSKA ŽUPANIJA
GRAD ĐAKOVO

Upravni odjel za komunalne djelatnosti
i prostorno uređenje
KLASA: 350-01/18-01/19
URBROJ: 2121/01-03/04-19-
Đakovo, 26. veljače 2019. godine

ZAPISNIK
sa javnog izlaganja o prijedlogu II. izmjena i dopuna
Generalnog urbanističkog plana grada Đakova

Javno izlaganje o prijedlogu II. izmjena i dopuna Generalnog urbanističkog plana grada Đakova (dalje u tekstu: Prijedlog plana) održano je 25. veljače 2019.g. u 11,00 sati u maloj vijećnici Grada Đakova.

Popis prisutnih nalazi se u prilogu ovog zapisnika i čini njegov sastavni dio.

Sve prisutne pozdravio je pročelnik Upravnog odjela za komunalne djelatnosti i prostorno uređenje te predstavio predstavnike izrađivača plana Zavoda za prostorno planiranje d.d. iz Osijeka. Uvodno izlaganje dala je voditeljica izrade plana gđa. Vanesa Budač koja je ukratko objasnila zakonsku proceduru donošenja plana te naglasila da se u ovom Prijedlogu plana radi o ciljanim izmjenama i dopunama, sukladno Odluci o izradi koju je donijelo Gradsko vijeće. Izmjene i dopune Plana obuhvaćaju: korekcije obuhvata s obzirom na granicu obuhvata definiranu u PPUG Đakova, korekciju namjene površina, korekciju prostornog razmještaja načina gradnje stambenih građevina i uvjeta gradnje, korekcija postojećih i ucrtavanje novih uličnih koridora, planiranje lokacija građevina za gospodarenje otpadom, ucrtavanje trase toplovoda i određivanja načina i uvjeta gradnje, korekcija komunalne infrastrukturne mreže.

Na kartografskom prikazu naznačena su područja izmjena koja se odnose na proširenje građevinskog područja s obzirom na granicu obuhvata definiranu zadnjim izmjenama PPUG Đakovo, korekcije i ucrtavanje novih prometnih koridora, promjene namjene površina i promjene načina gradnje. Obzirom na navedene izmjene korigirane su odredbe za provođenje i tekstualni dio plana.

Predstavnik izrađivača Plana gosp. Sudar obrazložio je izmjene koje se odnose na prometne koridore navodeći promjene vezane za željeznički koridor koji je ukinut, te isto tako promjene prema zahtjevu HAC-a. U prijedlogu Plana korigirane su ceste s obzirom na proširenje građevinskog područja te je izvršena korekcija nekih uličnih koridora.

Predstavnik izrađivača Plana gosp. Stakor obrazložio je izmjene koje se odnose na infrastrukturnu mrežu vodoopskrbe i odvodnje.

Predstavnik izrađivača Plana gosp. Bugarić je u svom izlaganju obrazložio je izmjene Plana koje su vezane za Zakon o održivom gospodarenju otpadom te navodi da su planirana dva reciklažna dvorišta, kroz odredbe za provođenje definirano je zbrinjavanje građevinskog otpada. U prijedlogu Plana ucrтана je trasa toplovoda kroz ulične koridore koja je za sada namijenjena korisnicima javne i društvene namjene.

Voditeljica izrade Plana je naglasila da su u prijedlogu Plana odredbe za provođenje usklađene sa odredbama PPUG Đakovo.

Nakon uvodnih izlaganja otvorena je rasprava.

Prisutni su postavljali pitanja, a predstavnici izrađivača plana su davali odgovore.

6.1. I. Zdenko Pocrnja, predstavnik HEP ODS: Trasa 35 kW kabelskog voda TS 110/35/10(20) kV Đakovo 2 -TS 35/10(20) kV Đakovo 1 prikazana u GUP-u grada Đakova ne odgovara izvedenom stanju na terenu.

Odgovor:

Navedena postojeća trasa će se iskorigrirati prema dostavljenim podacima od strane HEP-a ODS-a.

- 6.2. 2. Slaven Kaluder predstavnik HEP ODS: Mogućnost izmještanja postojećeg 35 kV podzemnog voda vezana za zahtjev Đakovačkog vodovoda.
Odgovor: Stjepan Stakor, predstavnik izrađivača Izmjena i dopuna „Đakovački vodovod je, sukladno dogovoru na koordinacijskom sastanku održanom 15.02.2019. godine, pokrenuo inicijativu rješavanja problema prolaska kolektorskog voda kroz pješački prolaz između ulica M. Marulića i J. Ivakića u kojem je smješten postojeći 35 kV podzemni vod.
 Gospodin Stakor je pojasnio postupak kojim bi se problem mogao razriješiti ukoliko bi se navedeno željelo provesti kroz ovu izmjenu i dopunu GUP-a.
- 6.3. 3. Vlatko Eđimović. Predstavnik HOPS d.o.o.: Na području obuhvata GUP-a grada Đakova izveden je KB dalekovod 110 KV po trasi koja je u planu označena kao alternativna trasa te ju treba korigirati.
Odgovor: Vlasnik voda će dostaviti točan položaj navedenog voda te će analizirati mogućnost njegove ugradnje u plan.
- 6.4. 4. Aleksandar Uzelac: Da li promijenjeni koeficijenti izgrađenosti?
Odgovor: Sve odredbe za provođenje usklađene su sa zadnjim izmjenama PPUG Đakovo, a to se odnosi i na povećani koeficijent izgrađenosti.
- 6.5. 5. Zdenko Pocrnja: S obzirom na ukidanje željezničkog koridora da li ostaje pružni prijelaz u Domjanićevoj ulici?
Odgovor: Da ostaje.

Budući da više nije bilo daljnjih pitanja niti primjedbi javno izlaganje zaključeno u 12,30 sati.

Voditelj zapisnika:
 Upravni savjetnik
 Branka Alt-Higeli, dipl.iur.



PROČELNIK
 Damir Burilo, dipl.ing.grad.

7. Primjedba Ivan Hrastović, Đakovo

BILJEŠKE

7

HRASTOVIĆ IVAN
PETA SUVAČICA 37 a
ĐAKOVO

ZAHTJEV GRADU ĐAKOVO I ODJELU
ZA KOMUNALNE DJELATNOSTI I
PROSTORNOG UREĐENJA

PO POZIVU GRAĐANINJEVAKA I UREDA PROSTORNOG
UREĐENJA ĐAKOVO KOJE UZI DO 28.11.2019. GOD
U VEZI DOPUNE PROSTORNIH PLANOVA ZA ĐAKOVO I
PRIGRACKA NASELJA TE NASELJE "GARDUN" PIŠKOREUČI
VLASNIK SAM ČESTICE 15.54/11 I POSLOVNE ZGRADE
U ULICI ŽRTAVA DOMOVINSKOG RATA PIŠKOREUČI

PO UGOVORU KOJEG SAM POTPISO SA MJESNIM ODOROM
PIŠKOREUČI 1994. g. KOMUNALNO OPREMANJE GRADISTA
"GARDUN" PIŠKOREUČI. PO UGOVORU RADU JO DANAS
NISU NAPRAVljENI. CESTA ŠIRINE U ULICI ŽRTAVA DOM. RATA.
KOJA JE PLAČENA ŠIRINE 5 m, NODOSTUPI, ODVODNI
KANALI, TE OSTALA INFRASTRUKTURA,

ZAHTJEVAM: ODVODNI KANAL ODOPINSKE UOGE U ULICI ŽRTAVA
DOMOVINSKOG RATA PO URBANISTIČKOM PLANU NE POSTOJI
SADA POSTOJI I U NEMU SEZI UOGE, ZBOG DUGOG
KANA LA CESTA JE SUZENA NA 3,65 m, ŠTO SE NEMOŽE
NIČIM OPRAVAT, NEODUOLJIVAMO MI U NASELJU DA
TAKO STANE OSTANE.

ZAHTJEVAMO: DA SE IDE U SANACIJU KANALA. DA GA
SE ZACJEVI Ili ZATRA Ili SKOPA NOVI PLIČI KANAL
NA MEĐI GRADSKOG ZEMLIŠTA I ZEMLIŠTA DRŽAVNIH
CESTA, TE SPODI U KARANCU.

DA SE IDE U SANACIJU PROŠIRENJE CESTE SA 3,65
NA ŠIRINU 5 m U ULICI ŽRTAVA DOM. RATA PIŠKOREUČI.
DA SE DOPUNOM PLANA URBANISTIČKOG CESTA OD 5 m ŠIRINE
SPODI NA DRŽAVNU CESTU ĐAKOVO - STRIZIVOĐANA.

27.11.2019.

POTPIS
Ivan Hrastović

28-02-2019	
350-01/18-01/19	04
15-13-20	

ODGOVORI NA PRIMJEDBE

1. Odgovori na primjedbe Javne ustanove Zavoda za prostorno uređenje Osječko-baranjske županije, Osijek

1.1. Označiti trasu pruge M302

Odgovor na primjedbu: PRIMJEDBA SE PRIHVAĆA

1.2. Korigirati oznake koridora Vc

Odgovor na primjedbu: PRIMJEDBA SE PRIHVAĆA

2. Odgovor na primjedbu Ministarstva kulture, Uprave za zaštitu kulturne baštine, Konzervatorski odjel u Osijeku, Osijek

Odgovor na primjedbu: PRIMJEDBA SE PRIHVAĆA

3. Odgovori na primjedbe HEP-a, ODS d.o.o., Elektroslavonije Osijek, Osijek

3.1. Prijedlog izmjene GUP-a od strane Đakovačkog vodovoda d.o.o.

Odgovor na primjedbu: NAVEDENO NIJE PRIMJEDBA NA PLAN

3.2. Korigirati trasu postojećeg 35 kV podzemnog voda

Odgovor na primjedbu: PRIMJEDBA SE PRIHVAĆA

3.3. Korigirati trasu 35 kV kabela u ulicama Marka Marulića, A. Starčevića i Bana J. Jelačića

Odgovor na primjedbu: PRIMJEDBA SE PRIHVAĆA

Primjedbe 3.4., 3.5. i 3.6. nisu primjedbe na Plan.

4. Odgovori na primjedbe HOPS-a, Prijenosnog područja Osijek, Osijek

4.1. Korigirati trasu 2x110 kV voda

Odgovor na primjedbu: PRIMJEDBA SE PRIHVAĆA

4.2. Dvije ucrtane trase 110 kV iznad postojeće trase kabela 2x110 kV izbrisati

Odgovor na primjedbu: PRIMJEDBA SE DJELOMIČNO PRIHVAĆA

Obrazloženje: Iz grafičkog dijela Plana obrisana je trasa postojećeg 110 kV dalekovoda koja je izvedena alternativnom trasom (vezano na primjedbu 4.1.).
Trasa planiranog 110 kV dalekovoda ostaje u Planu, riječ je o opskrbi planiranog elektrovučnog postrojenja.

4.3. Korekcija tekstualnog dijela Plana

Odgovor na primjedbu: PRIMJEDBA SE PRIHVAĆA

4.4. Korekcija Odredbi za provedbu

Odgovor na primjedbu: PRIMJEDBA SE PRIHVAĆA

5. Odgovor na primjedbu Ministarstva državne imovine, Zagreb

Odgovor na primjedbu: PRIMJEDBA SE PRIHVAĆA

6. Odgovori na primjedbe za Zapisnika s javnog izlaganja

6.1. Zdenko Pocrnja, predstavnik HEP, ODS

Odgovor na primjedbu: PRIMJEDBA SE PRIHVAĆA

6.2. Slaven Kaluđer, predstavnik HEP, ODS

Odgovor na primjedbu: ODUSTALO SE OD TRAŽENOG (vidi Odgovor 3.1.)

6.3. Vlatko Ečimović, predstavnik HOPS d.o.o.

Odgovor na primjedbu: VIDI ODGOVORE OD 4.1. DO 4.4.

6.4. Aleksandar Uzelac

Odgovor na primjedbu: UGRAĐENO JE U PLAN

6.5. Zdenko Pocrnje

Odgovor na primjedbu: UGRAĐENO JE U PLAN

7. Ivan Hrastović, Đakovo

Odgovor na primjedbu: PRIMJEDBA SE NE PRIHVAĆA

Obrazloženje: Zatraženo nije u obuhvatu Generalnog urbanističkog plana Grada Đakova te se ne može uzeti u razmatranje.